V. Anuncios

B. Otros anuncios oficiales

MINISTERIO DE TRANSPORTES, MOVILIDAD Y AGENDA URBANA

35576 *Anuncio de ADIF, por el que se somete a información pública, a efectos de declaración de la necesidad de ocupación, el "Proyecto de construcción de protecciones acústicas resultantes de los planes de acción contra el ruido. Fases I y II Área N.º 3C. Zona este. Barcelona y Tarragona".*

En cumplimiento de los artículos 18 y 19.1 de la Ley de Expropiación Forzosa, de 16 de diciembre de 1954, y artículos concordantes de su Reglamento (Decreto de 26 de abril de 1957), se abre un período de información pública de quince días hábiles, a partir del día siguiente al de la publicación de este anuncio en el Boletín Oficial del Estado, sobre la relación de bienes y derechos afectados por la ejecución de las obras definidas en el proyecto de referencia, con el objeto de que cualquier persona pueda aportar por escrito los datos oportunos para rectificar posibles errores de la relación que se publica en este anuncio u oponerse, por razones de fondo o forma, a la necesidad de ocupación.

Con tal motivo, la documentación de expropiaciones del mencionado proyecto puede ser examinada, en días y horas hábiles de oficina en la Subdelegación del Gobierno en Barcelona (C/ Mallorca, 278, 08037 Barcelona), en la Subdelegación del Gobierno en Tarragona (Plaça de la Imperial Tàrraco, 3, 43005 Tarragona), en la Dirección General de Planificación, Estrategia y Proyectos de Adif (C/ Sor Ángela de la Cruz, 3, 28020 Madrid), en los Ayuntamientos de Badalona (Plaça de la Vila 1, 08911 Badalona), Cardedeu (Plaça de Sant Joan 1, 08440 Cardedeu), Castelldefels (Plaça de l'Església, 1, 08860 Castelldefels), Cubelles (Plaça de la Vila 1, 08880 Cubelles), L´Hospitalet de Llobregat (Plaça de l'Ajuntament 11, 08901 L'Hospitalet de Llobregat), El Masnou (Passeig Prat de la Riba 1, 08320 El Masnou), Sant Celoni (Plaça de la Vila 1, 08470 Sant Celoni), Sitges (Plaça de l'Ajuntament S/N, 08870 Sitges) y Vilanova y La Geltrú (Plaça de la Vila, 8, 08800 Vilanova i la Geltrú) en la provincia de Barcelona y de L' Arborç (C/ Major, 26, 43720 L' Arborç) y El Vendrell (Plaça Vella, 1, 43700 El Vendrell) en la de Tarragona y en "Información Pública" del Portal de Transparencia de la Web de ADIF (www.adif.es).

Las alegaciones que se formulen irán dirigidas a la Dirección General de Planificación, Estrategia y Proyectos de Adif, C/ Sor Ángela de la Cruz, 3, 28020 Madrid, indicando como referencia "Información pública de la declaración de la necesidad de ocupación. Proyecto de construcción de protecciones acústicas resultantes de los planes de acción contra el ruido. Fases I y II. Área Nº 3C. Zona este. Barcelona y Tarragona".

Asimismo, para la presentación de las alegaciones, se podrá hacer uso del Registro Electrónico General de la Administración General del Estado a través de la siguiente dirección:

https://rec.redsara.es/registro/action/are/acceso.do

Relación concreta e individualizada de bienes y derechos afectados:

Término municipal de L'Arboc

Nº de orden	Polígono	Parcela	Titulares Nombre y Domicilio	Expropiación definitiva (m²)	Servidumbre de paso (m²)	Ocupación temporal (m²)
Y-43.0167-0001	Via Ferrea	-	Adif Carrer Ocata s/n 08003 - Barcelona	984	30	3.127

cve: BOE-B-2021-35576
Verificable en https://www.boe.es

Nº de orden	Polígono	Parcela	Titulares Nombre y Domicilio	Expropiación definitiva (m²)	Servidumbre de paso (m²)	Ocupación temporal (m²)
Y-43.0167-0002	Avda. L'Institut	-	Ayuntamiento de L'Arboç C/Major 26, 43720 L' Arborç	0	0	270
Y-43.0167-0003	43016A018001290000TX	-	Ayuntamiento de L'Arboç C/Major 26, 43720 L' Arborç	0	0	273
Y-43.0167-0004	24988	20	Luis Urgell Rodriguez CL Pere Romeu 22 ES:3 PL:00 pt:12 43881 - Cunit Tarragona	0	19	26
Y-43.0167-0005	Camí Taberner	-	Ayuntamiento de L'Arboç C/Major 26, 43720 L' Arborç	0	1	1

Término municipal de Badalona

Nº de orden	Polígono	Parcela	Titulares Nombre y Domicilio	Expropiación definitiva (m²)	Servidumbre de paso (m²)	Ocupación temporal (m²)
Y-08.0155-0001	Vía Ferrea	-	Adif Carrer Ocata s/n 08003 - Barcelona	92	0	105
Y-08.0155-0002	Carrer Santa Madrona	-	Ayuntamiento de Badalona Plaça de la Vila 1, 08911 Badalona	93	0	897

Término municipal de Cardedeu

Nº de orden	Polígono	Parcela	Titulares Nombre y Domicilio	Expropiación definitiva (m²)	Servidumbre de paso (m²)	Ocupación temporal (m²)
Y-08.0462-0001	12	9028	Adif Carrer Ocata s/n 08003 - Barcelona	38	10	40
Y-08.0462-0002	Passeig Marital	-	Ayuntamiento De Cardedeu Plaça de Sant Joan 1, 08440 Cardedeu	128	201	820
Y-08.0462-0003	Via Ferrea	-	Adif Carrer Ocata s/n 08003 - Barcelona	412	0	319
Y-08.0462-0004	08045A015000600000HY	-	Mariano Casanovas Fortuny C/ Enginyer 7 08400 - Granollers Barcelona	346	0	685
Y-08.0462-0005	Carrer La Riera	-	Ayuntamiento De Cardedeu Plaça de Sant Joan 1, 08440 Cardedeu	0	0	459
Y-08.0462-0006	15	9007	Renfe	113	0	145
Y-08.0462-0007	08045A015000610000HG	-	Masallea S.A. BO Afueras 08440 - Cardedeu Barcelona	6	0	30
Y-08.0462-0008	08045A015000620000HQ	-	Ayuntamiento De Cardedeu Plaça de Sant Joan 1, 08440 Cardedeu	6	0	30
Y-08.0462-0009	08045A015000630000HP	-	Masallea S.A. BO Afueras 08440 - Cardedeu Barcelona	17	0	80
Y-08.0462-0010	08045A015000640000HL	-	Ayuntamiento De Cardedeu Plaça de Sant Joan 1, 08440 Cardedeu	15	0	50
Y-08.0462-0011	08045A015000650000HT	-	Ayuntamiento De Cardedeu Plaça de Sant Joan 1, 08440 Cardedeu	11	0	30
Y-08.0462-0012	08045A015000660000HF	-	Ayuntamiento De Cardedeu Plaça de Sant Joan 1, 08440 Cardedeu	8	0	20
Y-08.0462-0013	08045A015000670000HM	-	Ayuntamiento De Cardedeu Plaça de Sant Joan 1, 08440 Cardedeu	8	0	20
Y-08.0462-0014	08045A015000680000HO	-	Ayuntamiento De Cardedeu Plaça de Sant Joan 1, 08440 Cardedeu	7	0	19
Y-08.0462-0015	08045A015000690001JL	-	Teresa Mauri Selva C/ Canoves 218 08440 - Cardedeu Barcelona	4	0	33
Y-08.0462-0016	8	9013	Renfe	38	0	22
Y-08.0462-0017	Zona Verde	-	Ayuntamiento De Cardedeu Plaça de Sant Joan 1, 08440 Cardedeu	21	0	145
Y-08.0462-0018	6598401DG4069N0001TE	-	Adif Carrer Ocata s/n 08003 - Barcelona	1.683	0	4.562
Y-08.0462-0019	Carrer Montseny	-	Ayuntamiento De Cardedeu Plaça de Sant Joan 1, 08440 Cardedeu	0	0	190
Y-08.0462-0020	Av. Del Ferrocarril	-	Ayuntamiento De Cardedeu Plaça de Sant Joan 1, 08440 Cardedeu	32	0	237
Y-08.0462-0021	Camino S/N	-	Ayuntamiento De Cardedeu Plaça de Sant Joan 1, 08440 Cardedeu	63	0	524
Y-08.0462-0022	Zona Verde	-	Ayuntamiento De Cardedeu Plaça de Sant Joan 1, 08440 Cardedeu	505	0	2.578

cve: BOE-B-2021-35576
Verificable en https://www.boe.es

Nº de orden	Polígono	Parcela	Titulares Nombre y Domicilio	Expropiación definitiva (m²)	Servidumbre de paso (m²)	Ocupación temporal (m²)
Y-08.0462-0016	8	9013	Renfe	38	0	22
Y-08.0462-0017	Zona Verde	-	Ayuntamiento De Cardedeu Plaça de Sant Joan 1, 08440 Cardedeu	21	0	145
Y-08.0462-0018	6598401DG4069N0001TE	-	Adif Carrer Ocata s/n 08003 - Barcelona	1.683	0	4.562
Y-08.0462-0019	Carrer Montseny	-	Ayuntamiento De Cardedeu Plaça de Sant Joan 1, 08440 Cardedeu	0	0	190
Y-08.0462-0020	Av. Del Ferrocarril	-	Ayuntamiento De Cardedeu Plaça de Sant Joan 1, 08440 Cardedeu	32	0	237
Y-08.0462-0021	Camino S/N	-	Ayuntamiento De Cardedeu Plaça de Sant Joan 1, 08440 Cardedeu	63	0	524
Y-08.0462-0022	Zona Verde	-	Ayuntamiento De Cardedeu Plaça de Sant Joan 1, 08440 Cardedeu	505	0	2.578
Y-08.0462-0023	6897518DG4069N0001FE	-	Victoria Carbonell Parera C/ Josep Vilaseca 7 08440 - Cardedeu Barcelona	0	0	363
Y-08.0462-0024	6896102DG4069N0001FE	-	Ayuntamiento De Cardedeu Plaça de Sant Joan 1, 08440 Cardedeu	0	0	32
Y-08.0462-0025	08045A0060901000001JG	-	Ayuntamiento De Cardedeu Plaça de Sant Joan 1, 08440 Cardedeu	0	0	138
Y-08.0462-0026	6	9013	Adif Carrer Ocata s/n 08003 - Barcelona	225	0	838
Y-08.0462-0027	6	9012	Adif Carrer Ocata s/n 08003 - Barcelona	351	0	302
Y-08.0462-0023	6897518DG4069N0001FE	-	Victoria Carbonell Parera C/ Josep Vilaseca 7 08440 - Cardedeu Barcelona	0	0	363
Y-08.0462-0024	6896102DG4069N0001FE	-	Ayuntamiento De Cardedeu Plaça de Sant Joan 1, 08440 Cardedeu	0	0	32
Y-08.0462-0025	08045A0060901000001JG	-	Ayuntamiento De Cardedeu Plaça de Sant Joan 1, 08440 Cardedeu	0	0	138
Y-08.0462-0026	6	9013	Adif Carrer Ocata s/n 08003 - Barcelona	225	0	838
Y-08.0462-0027	6	9012	Adif Carrer Ocata s/n 08003 - Barcelona	351	0	302

Término municipal de Castelldefels

Nº de orden	Polígono	Parcela	Titulares Nombre y Domicilio	Expropiación definitiva (m²)	Servidumbre de paso (m²)	Ocupación temporal (m²)
Y-08.0569-0301	Via Ferrea	-	Adif Carrer Ocata s/n 08003 - Barcelona	2.726	6	3.843
Y-08.0569-0302	Zona Verde	-	Ayuntamiento de Castelldefels Plaça de L'Església 1, 2ª planta Edificio Nou 08860 - Castelldefels	38	0	221
Y-08.0569-0303	2289301DF1628G0001SQ	-	Ayuntamiento de Castelldefels Plaça de L'Església 1, 2ª planta Edificio Nou 08860 - Castelldefels	0	0	151
Y-08.0569-0304	2490204DF1629A0001OP	-	Lopez Marco, Eloy; Salas Salces, Fernando; Gallart Riera, Josep Maria; Gallego Sanchez, Maria Julia; Herrera Garangou, Maria Teresa; Gallego Sanchez, Milagros PS Ferrocarril 15 Pl:02 pt:7 08860 - Castelldefels Barcelona; RB Marina 312 08860 - Castelldefels Barcelona; CL Pl I Maragall 56 Pl:03 pt:1 08750 - Molins de Rei Barcelona; CL Cardenal Reig 15 Pl:06 pt:4 08028 - Barcelona ; PS Ferrocarril 15 ES:1 Pl:Bj pt:6 08860 - Castelldefels Barcelona; CL Cardenal Reig 24 Pl:04 pt:4 08028 - Barcelona	0	0	400
Y-08.0569-0305	Passeig Del Ferrocarril	-	Ayuntamiento de Castelldefels Plaça de L'Església 1, 2ª planta Edificio Nou 08860 - Castelldefels	1.772	18	9.340
Y-08.0569-0306	3693511DF1639D0001MK	-	Trallero Garrigos, Ester; Trallero Garrigos, Francisco Javier; Trallero Villanueva, Herederos De Francisco; Trallero Garrigos, Jose Enrique; Trallero Garrigos, Maria Del Carmen; Trallero Garrigos, Maria Pia CL Bartomeu Pl 8[1] ES:1 Pl:01 pt:01 08014 - Barcelona; CL Can bruixa 42 Pl:04 pt:2 08014 - Barcelona; CL Doctor Fleming 4 Pl:03 pt:C 08017 - Barcelona; CL Doctor Fleming 4 es:2 Pl:03 pt:c 08017 - Barcelona; CL Doctor Fleming 4 Pl:03 Pt:C 08017 - Barcelona; CL Bori I Fontesta 49 ES:B Pl:09 pt:K 08017 - Barcelona	0	0	139

cve: BOE-B-2021-35576
Verificable en https://www.boe.es

Nº de orden	Polígono	Parcela	Titulares Nombre y Domicilio	Expropiación definitiva (m²)	Servidumbre de paso (m²)	Ocupación temporal (m²)
Y-08.0569-0307	3693510DF1639D0001 FK	-	Trallero Garrigos, Ester; Trallero Garrigos, Francisco Javier; Trallero Villanueva, Herederos De Francisco; Trallero Garrigos, Jose Enrique; Trallero Garrigos, Maria Del Carmen; Trallero Garrigos, Maria Pia CL Bartomeu Pl 8[1] ES:1 Pl:01 pt:01 08014 - Barcelona; CL Can bruixa 42 Pl:04 pt:2 08014 - Barcelona; CL Doctor Fleming 4 Pl:03 pt:C 08017 - Barcelona; CL Doctor Fleming 4 es:2 Pl:03 pt:c 08017 - Barcelona; CL Doctor Fleming 4 Pl:03 Pt:C 08017 - Barcelona; CL Bori I Fontesta 49 ES:B Pl:09 pt:K 08017 - Barcelona	0	0	267
Y-08.0569-0308	4195501DF1649G0001 ME	-	Ayuntamiento de Castelldefels Plaça de L'Església 1, 2ª planta Edificio Nou 08860 - Castelldefels	0	0	571
Y-08.0569-0309	Pje. Del Dr. Fleming	-	Ayuntamiento de Castelldefels Plaça de L'Església 1, 2ª planta Edificio Nou 08860 - Castelldefels	72	0	323
Y-08.0569-0310	Av. De La Pineda	-	Ayuntamiento de Castelldefels Plaça de L'Església 1, 2ª planta Edificio Nou 08860 - Castelldefels	18	0	94
Nº de orden	Polígono	Parcela	Titulares Nombre y Domicilio	Expropiación definitiva (m²)	Servidumbre de paso (m²)	Ocupación temporal (m²)
Y-08.0569-0311	4503321DF1740D0001 FS	-	Meseguer Rafales, Jordi; Meseguer Rafales, Miguel AV Diagonal 304 Pl:At pt:2 08013 - Barcelona Barcelona; Av Pineda 92 Pl:Ba 08860 - Castelldefels Barcelona	9	0	74
Y-08.0569-0312	4604301DF1740D0001 MS	-	Adif Carrer Ocata s/n 08003 - Barcelona	201	0	614
Y-08.0569-0313	4503320DF1740D0001 TS	-	Plaza Martinez, Herederos De Carmen; Fibla Moreno, Jaime Jose AV 305 17 ES:1 PL:02 pt:02 08860 - Castelldefels Barcelona; Av 305 17 es:1 Pl:02 pt:02 08860 - Castelldefels Barcelona	5	0	22
Y-08.0569-0314	Carrer De La Indústria	-	Ayuntamiento de Castelldefels Plaça de L'Església 1, 2ª planta Edificio Nou 08860 - Castelldefels	46	0	281

Término municipal de Cubelles

Nº de orden	Polígono	Parcela	Titulares Nombre y Domicilio	Expropiación definitiva (m²)	Servidumbre de paso (m²)	Ocupación temporal (m²)
Y-08.0749-0001	8320201CF8682S0001UL	-	Ajuntament de Cubelles Plaça de la Vila 1, 08880 Cubelles	0	0	400
Y-08.0749-0002	Vía Ferrea	-	Adif Carrer Ocata s/n 08003 - Barcelona	157	0	161
Y-08.0749-0003	Avda. Onze de Septembre	-	Ajuntament de Cubelles Plaça de la Vila 1, 08880 Cubelles	158	492	1.395

Término municipal de L´Hospitalet de Llobregat

Nº de orden	Polígono	Parcela	Titulares Nombre y Domicilio	Expropiación definitiva (m²)	Servidumbre de paso (m²)	Ocupación temporal (m²)
Y-08.1017-0001	6190401DF2769A0001BB	-	Adif Carrer Ocata s/n 08003 - Barcelona	786	0	1.806
Y-08.1017-0002	Avinguda de Vilanova	-	Ayuntamiento de L´Hospitalet de Llobregat Pl de l'Ajuntament 11, 08901 L'Hospitalet de Llobregat	440	66	1.572
Y-08.1017-0003	Aparcamiento Av. D´America	-	Ayuntamiento de L´Hospitalet de Llobregat Pl de l'Ajuntament 11, 08901 L'Hospitalet de Llobregat	227	46	1.052
Y-08.1017-0004	6095233DF2769E0001XP	-	Ferrocarrils de la Generalitat de Catalunya CL Vergos 44 08017 - Barcelona	0	0	8
Y-08.1017-0005	Carrer de Rosalia de Castro	-	Ayuntamiento de L´Hospitalet de Llobregat Pl de l'Ajuntament 11, 08901 L'Hospitalet de Llobregat	0	0	694

Término municipal el Masnou

Nº de orden	Polígono	Parcela	Titulares Nombre y Domicilio	Expropiación definitiva (m²)	Servidumbre de paso (m²)	Ocupación temporal (m²)
Y-08.1189-0001	N-II	-	Ayuntamiento de Masnou Passeig Prat de la Riba 1, 08320 El Masnou	0	0	645
Y-08.1189-0002	1	9004	Adif Carrer Ocata s/n 08003 - Barcelona	201	0	180
Y-08.1189-0003	VIA FERREA	-	Adif Carrer Ocata s/n 08003 - Barcelona	2	0	20

cve: BOE-B-2021-35576
Verificable en https://www.boe.es

Nº de orden	Polígono	Parcela	Titulares Nombre y Domicilio	Expropiación definitiva (m²)	Servidumbre de paso (m²)	Ocupación temporal (m²)
Y-08.1189-0004	10	9002	Adif Carrer Ocata s/n 08003 - Barcelona	0	0	29

Término municipal de Sant Celoni

Nº de orden	Polígono	Parcela	Titulares Nombre y Domicilio	Expropiación definitiva (m²)	Servidumbre de paso (m²)	Ocupación temporal (m²)
Y-08.2021-0001	Zona Verde	-	Ayuntamiento de Sant Celoni Plaça de la Vila 1, 08470 Sant Celoni	386	0	1.892
Y-08.2021-0002	7548201DG5174H0001LM	-	Renfe Operadora AV Pio XII, 110 28036 - Madrid	174	0	847
Y-08.2021-0003	Vía Ferrea	-	Adif Carrer Ocata s/n 08003 - Barcelona	736	0	580
Y-08.2021-0004	Zona Verde	-	Ayuntamiento de Sant Celoni Plaça de la Vila 1, 08470 Sant Celoni	0	0	12
Y-08.2021-0005	7649801DG5174N0001JI	-	Augusta Control, Sl CL Bailen 141 PL:EN 08037 - Barcelona	0	0	371
Y-08.2021-0006	C-35	-	Ayuntamiento de Sant Celoni Plaça de la Vila 1, 08470 Sant Celoni	0	0	33
Y-08.2021-0007	Carrer Mossèn Cinto Verdaguer	-	Ayuntamiento de Sant Celoni Plaça de la Vila 1, 08470 Sant Celoni	211	0	1.091

Término municipal de Sitges

Nº de orden	Polígono	Parcela	Titulares Nombre y Domicilio	Expropiación definitiva (m²)	Servidumbre de paso (m²)	Ocupación temporal (m²)
Y-08.2704-0001	Via Ferrea	-	Adif Carrer Ocata s/n 08003 - Barcelona	2.746	36	2.327
Y-08.2704-0002	Carrer Joan de la Cierva	-	Ayuntamiento de Sitges Plaça de l'Ajuntament S/N, 08870 Sitges	218	0	1.170
Y-08.2704-0003	Passeig de Vilanova	-	Ayuntamiento de Sitges Plaça de l'Ajuntament S/N, 08870 Sitges	156	0	630
Y-08.2704-0004	8455702CF9685N0001BT	-	Ayuntamiento de Sitges Plaça de l'Ajuntament S/N, 08870 Sitges	207	0	1.558
Y-08.2704-0005	8756006CF9685N0001OT	-	Juan Noguera Ventura AV Navarra 62 08870 - Sitges Barcelona	0	0	167
Y-08.2704-0006	Carrer Mestre Manel Torrens	-	Ayuntamiento de Sitges Plaça de l'Ajuntament S/N, 08870 Sitges	282	0	1.442
Y-08.2704-0007	Avinguda De Les Cases Del Sord	-	Ayuntamiento de Sitges Plaça de l'Ajuntament S/N, 08870 Sitges	0	0	357
Y-08.2704-0008	8857101CF9685N0001AT	-	Ayuntamiento de Sitges Plaça de l'Ajuntament S/N, 08870 Sitges	0	0	46
Y-08.2704-0009	Carrer De La Sínia Morera	-	Ayuntamiento de Sitges Plaça de l'Ajuntament S/N, 08870 Sitges	64	0	354
Y-08.2704-0010	Passeig Vilafranca	-	Ayuntamiento de Sitges Plaça de l'Ajuntament S/N, 08870 Sitges	39	0	195
Y-08.2704-0011	Calle Salvador Mirabent	-	Ayuntamiento de Sitges Plaça de l'Ajuntament S/N, 08870 Sitges	84	0	457
Y-08.2704-0012	0262001DF0606S0001UK	-	Adif Carrer Ocata s/n 08003 - Barcelona	144	0	462
Y-08.2704-0013	Av. De Les Flors	-	Ayuntamiento de Sitges Plaça de l'Ajuntament S/N, 08870 Sitges	147	29	787

Nº de orden	Polígono	Parcela	Titulares Nombre y Domicilio	Expropiación definitiva (m²)	Servidumbre de paso (m²)	Ocupación temporal (m²)
Y-08.2704-0014	Ctra. De Les Costes	-	Ayuntamiento de Sitges Plaça de l'Ajuntament S/N, 08870 Sitges	69	2	421
Y-08.2704-0015	Carrer De L'Hort Gran	-	Ayuntamiento De Sitges Plaça de l'Ajuntament S/N, 08870 Sitges	78	100	443
Y-08.2704-0016	Carrer De Emili Picò	-	Ayuntamiento De Sitges Plaça de l'Ajuntament S/N, 08870 Sitges	66	0	587
Y-08.2704-0017	0861201DF0606S0001IK	-	Adif Carrer Ocata s/n 08003 - Barcelona	222	0	961
Y-08.2704-0018	Carrer De Joan Maragall	-	Ayuntamiento de Sitges Plaça de l'Ajuntament S/N, 08870 Sitges	443	0	1.869
Y-08.2704-0019	Carrer De Sant Honorat	-	Ayuntamiento de Sitges Plaça de l'Ajuntament S/N, 08870 Sitges	94	0	232
Y-08.2704-0020	0861004DF0606S0003YB	-	Luis Belmonte Diaz AV Cami de laFita 23 PL:03 pt:02 08870 Sitges Barcelona	0	0	47
Y-08.2704-0021	0861005DF0606S0003GB	-	Herederos de Juan Gene Mila; María López Parra CL San Honorato 20 PL:01 pt:1 08870 - Sitges Barcelona; CL San Honorato 20 PL:01 pt:1 08870 - Sitges Barcelona	1	0	60
Nº de orden	Polígono	Parcela	Titulares Nombre y Domicilio	Expropiación definitiva (m²)	Servidumbre de paso (m²)	Ocupación temporal (m²)

cve: BOE-B-2021-35576
Verificable en https://www.boe.es

Nº de orden	Polígono	Parcela	Titulares Nombre y Domicilio	Expropiación definitiva (m²)	Servidumbre de paso (m²)	Ocupación temporal (m²)
Y-08.2704-0014	Ctra. De Les Costes	-	Ayuntamiento de Sitges Plaça de l'Ajuntament S/N, 08870 Sitges	69	2	421
Y-08.2704-0015	Carrer De L'Hort Gran	-	Ayuntamiento De Sitges Plaça de l'Ajuntament S/N, 08870 Sitges	78	100	443
Y-08.2704-0016	Carrer De Emili Picò	-	Ayuntamiento De Sitges Plaça de l'Ajuntament S/N, 08870 Sitges	66	0	587
Y-08.2704-0017	0861201DF0606S0001IK	-	Adif Carrer Ocata s/n 08003 - Barcelona	222	0	961
Y-08.2704-0018	Carrer De Joan Maragall	-	Ayuntamiento de Sitges Plaça de l'Ajuntament S/N, 08870 Sitges	443	0	1.869
Y-08.2704-0019	Carrer De Sant Honorat	-	Ayuntamiento de Sitges Plaça de l'Ajuntament S/N, 08870 Sitges	94	0	232
Y-08.2704-0020	0861004DF0606S0003YB	-	Luis Belmonte Diaz AV Cami de laFita 23 PL:03 pt:02 08870 Sitges Barcelona	0	0	47
Y-08.2704-0021	0861005DF0606S0003GB	-	Herederos de Juan Gene Mila; María López Parra CL San Honorato 20 PL:01 pt:1 08870 - Sitges Barcelona; CL San Honorato 20 PL:01 pt:1 08870 - Sitges Barcelona	1	0	60
Nº de orden	Polígono	Parcela	Titulares Nombre y Domicilio	Expropiación definitiva (m²)	Servidumbre de paso (m²)	Ocupación temporal (m²)
Y-08.2704-0022	0861006DF0606S0001XK	-	Gallego Barrero, Jose David; Gallego Barrero, Luis Miguel; Teres Lopez, Natalia; CL Santa Eulalia de 45 ES:1 PL:02 pt:02 08902 - L'Hospitalet de Llobregat Barcelona; PS Sant Albert 2 ES:I PL:01 pt:0B 08810 - Sant Pere de Ribes Barcelona; CL de Paris,31 08228 - Terrassa Barcelona	4	0	76
Y-08.2704-0023	0861007DF0606S0001IK	-	Viviendas Vazquez, S.L. CL Corsega 302 PL:4 pt:1 1 08008 - Barcelona	0	0	215
Y-08.2704-0024	0861011DF0606S0001JK	-	Parcs I Edificacions De Terramar, Sl CL Joan Lloveras 7 PL:B 08870 - Sitges Barcelona	9	0	60
Y-08.2704-0025	0861012DF0606S0001EK	-	Jose Antonio Rubí Martínez, CL Arago 10 08870 - Sitges Barcelona	14	0	31
Y-08.2704-0026	0861013DF0606S0001SK	-	Javier Duran Muñoz AV Cases del Sord 2 ES:1 PL:02 pt:46 08870 - Sitges Barcelona	10	0	27
Y-08.2704-0027	0861014DF0606S0001ZK	-	Victoria Mila Terribas CL Sant Antoni 15 ES:B PL:01 pt:02 08870 - Sitges Barcelona	15	0	64
Y-08.2704-0022	0861006DF0606S0001XK	-	Gallego Barrero, Jose David; Gallego Barrero, Luis Miguel; Teres Lopez, Natalia; CL Santa Eulalia de 45 ES:1 PL:02 pt:02 08902 - L'Hospitalet de Llobregat Barcelona; PS Sant Albert 2 ES:I PL:01 pt:0B 08810 - Sant Pere de Ribes Barcelona; CL de Paris,31 08228 - Terrassa Barcelona	4	0	76
Y-08.2704-0023	0861007DF0606S0001IK	-	Viviendas Vazquez, S.L. CL Corsega 302 PL:4 pt:1 1 08008 - Barcelona	0	0	215
Y-08.2704-0024	0861011DF0606S0001JK	-	Parcs I Edificacions De Terramar, Sl CL Joan Lloveras 7 PL:B 08870 - Sitges Barcelona	9	0	60
Y-08.2704-0025	0861012DF0606S0001EK	-	Jose Antonio Rubí Martínez, CL Arago 10 08870 - Sitges Barcelona	14	0	31
Y-08.2704-0026	0861013DF0606S0001SK	-	Javier Duran Muñoz AV Cases del Sord 2 ES:1 PL:02 pt:46 08870 - Sitges Barcelona	10	0	27
Y-08.2704-0027	0861014DF0606S0001ZK	-	Victoria Mila Terribas CL Sant Antoni 15 ES:B PL:01 pt:02 08870 - Sitges Barcelona	15	0	64

Nº de orden	Polígono	Parcela	Titulares Nombre y Domicilio	Expropiación definitiva (m²)	Servidumbre de paso (m²)	Ocupación temporal (m²)
Y-08.2704-0028	0861015DF0606S0001UK	-	Gregorio Henriksen Architects Sl CL Villarroel 6 PL:AT pt:1 08011 - Barcelona	1	0	21
Y-08.2704-0029	0861020DF0606S0001WK	-	Ayuntamiento de Sitges Plaça de l'Ajuntament S/N, 08870 Sitges	66	0	310
Y-08.2704-0030	Carrer D´Aragó	-	Ayuntamiento de Sitges Plaça de l'Ajuntament S/N, 08870 Sitges	3	0	24
Y-08.2704-0031	0960901DF0606S0001MK	-	Ayuntamiento de Sitges Plaça de l'Ajuntament S/N, 08870 Sitges	47	0	145
Y-08.2704-0032	Carrer Tarragona	-	Ayuntamiento de Sitges Plaça de l'Ajuntament S/N, 08870 Sitges	64	0	361

cve: BOE-B-2021-35576
Verificable en https://www.boe.es

Nº de orden	Polígono	Parcela	Titulares Nombre y Domicilio	Expropiación definitiva (m²)	Servidumbre de paso (m²)	Ocupación temporal (m²)
Y-08.2704-0028	0861015DF0606S0001UK	-	Gregorio Henriksen Architects Sl CL Villarroel 6 PL:AT pt:1 08011 - Barcelona	1	0	21
Y-08.2704-0029	0861020DF0606S0001WK	-	Ayuntamiento de Sitges Plaça de l'Ajuntament S/N, 08870 Sitges	66	0	310
Y-08.2704-0030	Carrer D´Aragó	-	Ayuntamiento de Sitges Plaça de l'Ajuntament S/N, 08870 Sitges	3	0	24
Y-08.2704-0031	0960901DF0606S0001MK	-	Ayuntamiento de Sitges Plaça de l'Ajuntament S/N, 08870 Sitges	47	0	145
Y-08.2704-0032	Carrer Tarragona	-	Ayuntamiento de Sitges Plaça de l'Ajuntament S/N, 08870 Sitges	64	0	361
Y-08.2704-0033	Carrer D´Aiguadolç	-	Ayuntamiento de Sitges Plaça de l'Ajuntament S/N, 08870 Sitges	40	0	231
Y-08.2704-0034	1160701DF0616S0001MX	-	Corbacho Lao, Dolores; Navarro Lopez, Francisco; CL Joan Guell 186 08028 - BARCELONA; CL Joan Guell 186 08028 - Barcelona	10	0	292
Y-08.2704-0035	Avinguda D'Emerencià Roig I Raventós	-	Ayuntamiento de Sitges Plaça de l'Ajuntament S/N, 08870 Sitges	343	0	1.820
Y-08.2704-0033	Carrer D´Aiguadolç	-	Ayuntamiento de Sitges Plaça de l'Ajuntament S/N, 08870 Sitges	40	0	231
Y-08.2704-0034	1160701DF0616S0001MX	-	Corbacho Lao, Dolores; Navarro Lopez, Francisco; CL Joan Guell 186 08028 - BARCELONA; CL Joan Guell 186 08028 - Barcelona	10	0	292
Y-08.2704-0035	Avinguda D'Emerencià Roig I Raventós	-	Ayuntamiento de Sitges Plaça de l'Ajuntament S/N, 08870 Sitges	343	0	1.820

Término municipal de El Vendrell

Nº de orden	Polígono	Parcela	Titulares Nombre y Domicilio	Expropiación definitiva (m²)	Servidumbre de paso (m²)	Ocupación temporal (m²)
Y-43.1634-0101	43165A012000020000GG	-	Alujas Pedro, Herederos De Gras Benvingut Socia 13 43700 - El Vendrell Tarragona	4	0	80
Y-43.1634-0102	43165A012000010000GY	-	Gregoria Nuñez Vazquez CL Corella 5 43700 - El Vendrell Tarragona	7	0	219
Y-43.1634-0103	12	9006	Adif Carrer Ocata s/n 08003 - Barcelona	261	0	195
Y-43.1634-0104	Zona Verde	-	Ayuntamiento de El Vendrell Plaça Vella, 1, 43700 El Vendrell	424	0	1.546
Y-43.1634-0105	12	9014	Ayuntamiento de El Vendrell Plaça Vella, 1, 43700 El Vendrell	127	0	377
Y-43.1634-0106	5	9018	Adif Carrer Ocata s/n 08003 - Barcelona	276	0	753
Y-43.1634-0107	Via Ferrea	-	Adif Carrer Ocata s/n 08003 - Barcelona	1.204	4	1.578
Y-43.1634-0108	Avinguda Jaume Carner	-	Ayuntamiento de El Vendrell Plaça Vella, 1, 43700 El Vendrell	450	0	2.498
Y-43.1634-0109	7440301CF7674S0001FF	-	Ayuntamiento de El Vendrell Plaça Vella, 1, 43700 El Vendrell	21	13	651
Y-43.1634-0110	Carrer De Ramon Abadal	-	Ayuntamiento de El Vendrell Plaça Vella, 1, 43700 El Vendrell	476	187	2.076
Y-43.1634-0111	7544501CF7674S0001AF	-	Ayuntamiento de El Vendrell Plaça Vella, 1, 43700 El Vendrell	0	0	384
Y-43.1634-0112	7545501CF7674F0001HE	-	Adif Carrer Ocata s/n 08003 - Barcelona	1.111	3	2.017
Y-43.1634-0113	Ctra. Barcelona	-	Ayuntamiento de El Vendrell Plaça Vella, 1, 43700 El Vendrell	100	0	718

Nº de orden	Polígono	Parcela	Titulares Nombre y Domicilio	Expropiación definitiva (m²)	Servidumbre de paso (m²)	Ocupación temporal (m²)
Y-43.1634-0114	7749018CF7674F0001AE	-	Adif Carrer Ocata s/n 08003 - Barcelona	0	0	25
Y-43.1634-0115	7848101CF7674H0001FZ	-	Vidiella Ramon Sl CL Nord 27 PL:01 pt:1 43700 - El Vendrell Tarragona	36	0	140
Y-43.1634-0116	7848102CF7674H0001MZ	-	Alfons Vidiella Ramon CL La Rambla 10 ES:1 Pl:Sa pt:B 43700 - El Vendrell Tarragona	14	0	59

cve: BOE-B-2021-35576
Verificable en https://www.boe.es

Nº de orden	Polígono	Parcela	Titulares Nombre y Domicilio	Expropiación definitiva (m²)	Servidumbre de paso (m²)	Ocupación temporal (m²)
Y-43.1634-0114	7749018CF7674F0001AE	-	Adif Carrer Ocata s/n 08003 - Barcelona	0	0	25
Y-43.1634-0115	7848101CF7674H0001FZ	-	Vidiella Ramon Sl CL Nord 27 PL:01 pt:1 43700 - El Vendrell Tarragona	36	0	140
Y-43.1634-0116	7848102CF7674H0001MZ	-	Alfons Vidiella Ramon CL La Rambla 10 ES:1 Pl:Sa pt:B 43700 - El Vendrell Tarragona	14	0	59
Y-43.1634-0117	7848103CF7674H0001OZ	-	Heras Juncosa, Juana; Heras Juncosa, Maria Rosa CL Roquetes 36 43700 - El Vendrell Tarragona; CL La Rambla 22 PL:04 pt:1 43700 - El VendrelL Tarragona	33	0	105
Y-43.1634-0118	7749012CF7674H0001EZ	-	Club Deportivo Vendrell CL Dr Robert 59 43700 - El Vendrell Tarragona	0	0	36
Y-43.1634-0119	7749011CF7674H0001JZ	-	Gabarri Gil, Aroa; Navarro Corchado, Susana; CL Río Adra 30 PL:06 pt:E 12006 - Castelló de la Plana Castellón; RB Pompeu Fabra 180 PL:01 pt:B 08850 - Gava Barcelona	12	0	243
Y-43.1634-0120	1	9002	Ayuntamiento de El Vendrell Plaça Vella, 1, 43700 El Vendrell	6	0	8
Y-43.1634-0121	Torrent Del Lluc	-	Ayuntamiento de El Vendrell Plaça Vella, 1, 43700 El Vendrell	50	0	265
Y-43.1634-0117	7848103CF7674H0001OZ	-	Heras Juncosa, Juana; Heras Juncosa, Maria Rosa CL Roquetes 36 43700 - El Vendrell Tarragona; CL La Rambla 22 PL:04 pt:1 43700 - El VendrelL Tarragona	33	0	105
Y-43.1634-0118	7749012CF7674H0001EZ	-	Club Deportivo Vendrell CL Dr Robert 59 43700 - El Vendrell Tarragona	0	0	36
Y-43.1634-0119	7749011CF7674H0001JZ	-	Gabarri Gil, Aroa; Navarro Corchado, Susana; CL Río Adra 30 PL:06 pt:E 12006 - Castelló de la Plana Castellón; RB Pompeu Fabra 180 PL:01 pt:B 08850 - Gava Barcelona	12	0	243
Y-43.1634-0120	1	9002	Ayuntamiento de El Vendrell Plaça Vella, 1, 43700 El Vendrell	6	0	8
Y-43.1634-0121	Torrent Del Lluc	-	Ayuntamiento de El Vendrell Plaça Vella, 1, 43700 El Vendrell	50	0	265

Término municipal de Vilanova I La Geltrú

Nº de orden	Polígono	Parcela	Titulares Nombre y Domicilio	Expropiación definitiva (m²)	Servidumbre de paso (m²)	Ocupación temporal (m²)
Y-08.3073-0001	13	9017	Adif Carrer Ocata s/n 08003 - Barcelona	48	6	248
Y-08.3073-0002	2433401CF9623S0001WQ	-	Ayuntamiento de Vilanova I La Geltrú Plaça de la Vila 8, 08800 Vilanova i la Geltrú	32	0	132
Y-08.3073-0003	2433406CF9623S0001QQ	-	Puente Capdevila, Concepción; Pijuan Lluch, Manuel AV Rovira Roure 9 Pl:06 Pt:B 25006 - Lleida; CL Cami Vell D'Alpicat 23 Pl:06 Pt:B 25110 - Alpicat Lleida	219	0	558
Y-08.3073-0004	13	9016	Ayuntamiento de Vilanova I La Geltrú Plaça de la Vila 8, 08800 Vilanova i la Geltrú	0	83	155
Y-08.3073-0005	25375	19	Desconocido	103	0	372
Y-08.3073-0006	2539801CF9623S0001JQ	-	Ayuntamiento de Vilanova I La Geltrú Plaça de la Vila 8, 08800 Vilanova i la Geltrú	228	0	573
Y-08.3073-0007	2635101CF9623N0001UH	-	Casa De Amparo De Vilanova Y La Geltru RB Ventosa 20 08800 - Vllanova I La Geltru Barcelona	65	0	305
Y-08.3073-0008	Via Ferrea	-	Adif Carrer Ocata s/n 08003 - Barcelona	1.038	0	1.057
Y-08.3073-0009	Carrer Roger De Llùria	-	Ayuntamiento de Vilanova I La Geltrú Plaça de la Vila 8, 08800 Vilanova i la Geltrú	0	0	113

Nº de orden	Polígono	Parcela	Titulares Nombre y Domicilio	Expropiación definitiva (m²)	Servidumbre de paso (m²)	Ocupación temporal (m²)
Y-08.3073-0010	2736101CF9623N0001RH	-	Ayuntamiento de Vilanova I La Geltrú Plaça de la Vila 8, 08800 Vilanova i la Geltrú	0	0	236
Y-08.3073-0011	Carrer Joan D´Àustria	-	Ayuntamiento de Vilanova I La Geltrú Plaça de la Vila 8, 08800 Vilanova i la Geltrú	0	0	203

cve: BOE-B-2021-35576
Verificable en https://www.boe.es

Nº de orden	Polígono	Parcela	Titulares Nombre y Domicilio	Expropiación definitiva (m²)	Servidumbre de paso (m²)	Ocupación temporal (m²)
Y-08.3073-0010	2736101CF9623N0001RH	-	Ayuntamiento de Vilanova I La Geltrú Plaça de la Vila 8, 08800 Vilanova i la Geltrú	0	0	236
Y-08.3073-0011	Carrer Joan D´Àustria	-	Ayuntamiento de Vilanova I La Geltrú Plaça de la Vila 8, 08800 Vilanova i la Geltrú	0	0	203
Y-08.3073-0012	2938701CF9623N0001XH	-	Antonio Robert Bertrán CL Mediterrani 16 08800 - Vilanova I La Geltru Barcelona	18	0	132
Y-08.3073-0013	2938702CF9623N0001IH	-	Guardia Mallofre, Jose; Alcón Morato, Maria Àngels RD Mediterraneo 8 08800 - Vilanova I La Geltru Barcelona; RD Mediterraneo 8 08800 - Vilanova I La Geltru Barcelona	32	0	210
Y-08.3073-0014	2938703CF9623N0001JH	-	Gervasio Gazulla, Jose; Navarro Ventura, Maria Ángeles CL Ronda Mediterranea 6 ES:A 08800 - Vilanova I La Geltru Barcelona; CL Ronda Mediterranea 6 PL:A 08800 - Vilanova I La Geltru Barcelona	0	0	118
Y-08.3073-0015	2938704CF9623N0001EH	-	Arques Seuma, Francisco Javier; Pacho Villacorta, Maria Isabel RD Mar Mediterrania 4 Es:1 Pl:01 Pt:-A 08800 - VIlanova I La Geltru Barcelona; RD Mar Mediterrania 4 Es:1 Pl:01 Pt:-A 08800 - Vilanova I La Geltru Barcelona	0	0	71
Y-08.3073-0012	2938701CF9623N0001XH	-	Antonio Robert Bertrán CL Mediterrani 16 08800 - Vilanova I La Geltru Barcelona	18	0	132
Y-08.3073-0013	2938702CF9623N0001IH	-	Guardia Mallofre, Jose; Alcón Morato, Maria Àngels RD Mediterraneo 8 08800 - Vilanova I La Geltru Barcelona; RD Mediterraneo 8 08800 - Vilanova I La Geltru Barcelona	32	0	210
Y-08.3073-0014	2938703CF9623N0001JH	-	Gervasio Gazulla, Jose; Navarro Ventura, Maria Ángeles CL Ronda Mediterranea 6 ES:A 08800 - Vilanova I La Geltru Barcelona; CL Ronda Mediterranea 6 PL:A 08800 - Vilanova I La Geltru Barcelona	0	0	118
Y-08.3073-0015	2938704CF9623N0001EH	-	Arques Seuma, Francisco Javier; Pacho Villacorta, Maria Isabel RD Mar Mediterrania 4 Es:1 Pl:01 Pt:-A 08800 - VIlanova I La Geltru Barcelona; RD Mar Mediterrania 4 Es:1 Pl:01 Pt:-A 08800 - Vilanova I La Geltru Barcelona	0	0	71

Nº de orden	Polígono	Parcela	Titulares Nombre y Domicilio	Expropiación definitiva (m²)	Servidumbre de paso (m²)	Ocupación temporal (m²)
Y-08.3073-0016	2938709CF9623N0001WH	-	Álvarez Ibáñez, Olga; Tobarra Garcia, Juan Antonio RD Mar Mediterrania 2[B] 08800 - Vilanova I La Geltru; RD Mar Mediterrania 2 08800 - Vilanova I La Geltru	0	0	48
Y-08.3073-0017	2938705CF9623N0001SH	-	Vizoso San Segundo, Ana Maria; Isern Vicens, Salvador RD Mar Mediterrania 2[A] Pl:02 Pt:1 08800 - Vilanova I La Geltru Barcelona; RD Mar Mediterrania 2 08800 - Vilanova I La Geltru	0	0	41
Y-08.3073-0018	2938708CF9623N0001HH	-	Gallardo Muñoz, Maria Dolores; Cabrera Caparros, Antonio CL Roger de Flor 6 Es:1 Pl:BJ Pt:01 08800- Vilanova I La Geltru Barcelona CL Roger de Flor 6 Es:1 Pl:BJ Pt:01 08800- Vilanova I La Geltru Barcelona	0	0	40
Y-08.3073-0019	2938706CF9623N0001ZH	-	Alonso Sentis, Santiago; Ferrando Blade, Encarnación CL Roger de Flor 4 08800- Vilanova I La Geltru Barcelona; CL Roger de Flor 4 Es:A Pl:06 08800- Vilanova I La Geltru Barcelona	0	0	95
Y-08.3073-0020	2938707CF9623N0001UH	-	Alejandro Delmas Camacho CL Roger de Flor 2 Pl:BJ Pt:A 08800- Vilanova I La Geltru Barcelona	0	0	124

Nº de orden	Polígono	Parcela	Titulares Nombre y Domicilio	Expropiación definitiva (m²)	Servidumbre de paso (m²)	Ocupación temporal (m²)
Y-08.3073-0021	Carrer Roger De Flor	-	Ayuntamiento de Vilanova I La Geltrú Plaça de la Vila 8, 08800 Vilanova i la Geltrú	0	0	156
Y-08.3073-0022	2936401CF9623N0001MH	-	Ayuntamiento de Vilanova I La Geltrú Plaça de la Vila 8, 08800 Vilanova i la Geltrú	3	0	34
Y-08.3073-0023	Carrer De L´Arquitecte Gaudí	-	Ayuntamiento de Vilanova I La Geltrú Plaça de la Vila 8, 08800 Vilanova i la Geltrú	173	28	908
Y-08.3073-0024	3438638CF9633N0001QB	-	Espebe 12 Slu PS Castellana 42 28046 - Madrid	0	0	351

cve: BOE-B-2021-35576
Verificable en https://www.boe.es

Nº de orden	Polígono	Parcela	Titulares Nombre y Domicilio	Expropiación definitiva (m²)	Servidumbre de paso (m²)	Ocupación temporal (m²)
Y-08.3073-0021	Carrer Roger De Flor	-	Ayuntamiento de Vilanova I La Geltrú Plaça de la Vila 8, 08800 Vilanova i la Geltrú	0	0	156
Y-08.3073-0022	2936401CF9623N0001MH	-	Ayuntamiento de Vilanova I La Geltrú Plaça de la Vila 8, 08800 Vilanova i la Geltrú	3	0	34
Y-08.3073-0023	Carrer De L´Arquitecte Gaudí	-	Ayuntamiento de Vilanova I La Geltrú Plaça de la Vila 8, 08800 Vilanova i la Geltrú	173	28	908
Y-08.3073-0024	3438638CF9633N0001QB	-	Espebe 12 Slu PS Castellana 42 28046 - Madrid	0	0	351
Y-08.3073-0025	CARRER DE LA BOIA	-	Ayuntamiento de Vilanova I La Geltrú Plaça de la Vila 8, 08800 Vilanova i la Geltrú	0	0	53
Y-08.3073-0026	Carrer De La Boia	-	Ayuntamiento de Vilanova I La Geltrú Plaça de la Vila 8, 08800 Vilanova i la Geltrú	170	0	822
Y-08.3073-0027	Carrer Soler I Morell	-	Ayuntamiento de Vilanova I La Geltrú Plaça de la Vila 8, 08800 Vilanova i la Geltrú	108	0	541
Y-08.3073-0028	Carrer Del Marquesat De Mariano	-	Adif Carrer Ocata s/n 08003 - Barcelona	50	0	167
Y-08.3073-0029	Carrer Magdalena Miró	-	Ayuntamiento de Vilanova I La Geltrú Plaça de la Vila 8, 08800 Vilanova i la Geltrú	38	0	97
Y-08.3073-0030	Carrer Llibertat	-	Ayuntamiento de Vilanova I La Geltrú Plaça de la Vila 8, 08800 Vilanova i la Geltrú	34	0	319
Y-08.3073-0031	3942104CF9634S0001BX	-	Adif Carrer Ocata s/n 08003 - Barcelona	12	0	18
Y-08.3073-0025	CARRER DE LA BOIA	-	Ayuntamiento de Vilanova I La Geltrú Plaça de la Vila 8, 08800 Vilanova i la Geltrú	0	0	53
Y-08.3073-0026	Carrer De La Boia	-	Ayuntamiento de Vilanova I La Geltrú Plaça de la Vila 8, 08800 Vilanova i la Geltrú	170	0	822
Y-08.3073-0027	Carrer Soler I Morell	-	Ayuntamiento de Vilanova I La Geltrú Plaça de la Vila 8, 08800 Vilanova i la Geltrú	108	0	541
Y-08.3073-0028	Carrer Del Marquesat De Mariano	-	Adif Carrer Ocata s/n 08003 - Barcelona	50	0	167
Y-08.3073-0029	Carrer Magdalena Miró	-	Ayuntamiento de Vilanova I La Geltrú Plaça de la Vila 8, 08800 Vilanova i la Geltrú	38	0	97
Y-08.3073-0030	Carrer Llibertat	-	Ayuntamiento de Vilanova I La Geltrú Plaça de la Vila 8, 08800 Vilanova i la Geltrú	34	0	319
Y-08.3073-0031	3942104CF9634S0001BX	-	Adif Carrer Ocata s/n 08003 - Barcelona	12	0	18

Nº de orden	Polígono	Parcela	Titulares Nombre y Domicilio	Expropiación definitiva (m²)	Servidumbre de paso (m²)	Ocupación temporal (m²)
Y-08.3073-0032	Rambla De La Pau	-	Ayuntamiento de Vilanova I La Geltrú Plaça de la Vila 8, 08800 Vilanova i la Geltrú	0	172	299
Y-08.3073-0033	2537544CF9623N0001ZH	-	Ayuntamiento de Vilanova I La Geltrú Plaça de la Vila 8, 08800 Vilanova i la Geltrú	0	21	26

Madrid, 6 de agosto de 2021.- La Directora General de Planificación, Estrategia y Proyectos, Montserrat Rallo del Olmo.

ID: A210047162-1

cve: BOE-B-2021-35576
Verificable en https://www.boe.es

PROYECTO DE CONSTRUCCIÓN DE PROTECCIONES ACÚSTICAS RESULTANTES DE LOS PLANES DE ACCIÓN CONTRA EL RUIDO FASES I Y II

ÁREA Nº 3C. ZONA ESTE

Provincias: Barcelona y Tarragona

Julio 2021



DOCUMENTO ADICIONAL DE EXPROPIACIONES

DOCUMENTO E-1
ANEJO DE EXPROPIACIONES

Proyecto cofinanciado por el Mecanismo "Conectar Europa" (CEF) a través del P.O. Crecimiento Sostenible 2014-2020.

UNIÓN EUROPEA Una manera de hacer Europa

ÍNDICE

1.- MEMORIA 5

1.1.- OBJETO DEL PRESENTE DOCUMENTO..... 5

1.2.- DESCRIPCIÓN GENERAL DE LA SOLUCIÓN ADOPTADA..... 5

1.3.- TERMINOS MUNICIPALES AFECTADOS..... 8

1.4.- AFECCIONES..... 8

1.5.- EXPROPIACIÓN..... 9

1.6.- IMPOSICIÓN DE SERVIDUMBRES..... 9

1.7.- OCUPACIONES TEMPORALES..... 10

1.8.- PLANOS PARCELARIOS..... 11

1.9.- CRITERIOS DE VALORACIÓN DE LOS BIENES Y DERECHOS AFECTADOS..... 11

1.9.1.- Metodologia..... 11

1.9.2.- Precios unitarios..... 12

2.- BIENES Y DERECHOS AFECTADOS..... 13

2.1.- DETERMINACIÓN DE LOS BIENES Y DERECHOS AFECTADOS..... 13

2.2.- RELACIÓN CONCRETA E INDIVIDUALIZADA DE LOS BIENES Y DERECHOS AFECTADOS POR MUNICIPIOS..... 13

3.- PLANOS..... 33

TABLAS

Tabla 1. Definición de las pantallas acústicas propuestas..... 8

Tabla 2. Terminos Municipales afectados..... 8

Tabla 3. Afección en reposicion de servicios..... 9

Tabla 4. Afección de Expropiación..... 9

Tabla 5. Afección de Servidumbre..... 10

Tabla 6. Afección de Ocupación Temporal..... 10

1.- MEMORIA

1.1.- OBJETO DEL PRESENTE DOCUMENTO.

La finalidad del presente documento es doble, en primer lugar ha de servir para poder ajustarse a los requisitos necesarios que ineludiblemente debe reunir todo proyecto para cumplimentar el trámite de su aprobación definitiva por el Ministerio Transporte, Movilidad y Agenda Urbana, de conformidad con la legislación vigente y, en segundo lugar, igualmente debe servir de base de partida para la incoación y subsiguiente tramitación del expediente de expropiación por el Ministerio Transporte, Movilidad y Agenda Urbana, de los bienes y derechos afectados por la ejecución de las obras contenidas en el proyecto de referencia.

Por consiguiente, dicho documento tiene la finalidad de definir, con toda la precisión posible, los terrenos que son estrictamente necesarios para la correcta ejecución de las obras contempladas en el mismo.

Previamente a la redacción de este proyecto, se elaboraron los Mapas Estratégicos de Ruido (MER), donde se definieron para los grandes ejes ferroviarios de la red general del Estado y con un número de circulaciones superior a 30.000 ud/año, las zonas de conflicto y las potenciales medidas a adoptar para su corrección.

Tras los MER, se incluyó en los Planes de Acción (PAR), el estudio de los grandes ejes ferroviarios con circulaciones superiores a 60.000 trenes/año y posteriormente, a 30.000 trenes/año, analizando la contaminación acústica y analizando la implantación de medidas correctoras necesarias para reducir los niveles de ruido generados en el entorno de las principales zonas de conflicto detectadas, estableciendo prioridades de actuación.

El objeto de este proyecto es la definición de las protecciones acústicas resultantes de los PAR acorde a la normativa vigente en aquellas zonas identificadas como zonas de alta prioridad de actuación o que se hayan detectado por quejas vecinales o durante el proceso de alegaciones al proceso de información pública de los PAR de Fase II.

1.2.- DESCRIPCIÓN GENERAL DE LA SOLUCIÓN ADOPTADA.

Las UMES identificadas con zonas de alta prioridad objeto de este proyecto, pertenecen al Lote Este del MER 'Áreas de Comunidad Valenciana y Cataluña', en concreto por las provincias de Tarragona y Barcelona. El trazado de las protecciones acústicas propuestas discurre por los siguientes municipios:

- La UME 03-03-26 discurre por el municipio de Cubelles;

- Las UME 03-03-32 y 03-03-33 discurren por el municipio de Vilanova i la Geltrú;

- Las UME 03-03-36, 03-03-38 y 03-03-39 discurren por el municipio de Sitges;

- Las UME 03-03-46 y 03-03-47 discurren por el municipio de Castelldefels;

- Las UME 03-03-54 y 03-03-55 discurren por el municipio de l´Hospitalet de Llobregat;

- Las UME 03-04-02 y 03-04-03 discurren por el municipio de Badalona;

- La UME 03-04-04 discurre por el municipio de El Masnou;

- La UME 03-05-24 discurre por el municipio de l´Arboç;

- La UME 03-05-26 discurre por el municipio de El Vendrell;

- La UME 03-07-14 discurre por el municipio de Cardedeu;

- La UME 03-07-20 discurre por el municipio de Sant Celoni;

En el desarrollo del proyecto, se identifican dos fases de trabajo diferenciadas. La primera de ellas está orientada a conocer los valores acústicos de la situación actual y a definir las actuaciones necesarias para reducir el nivel sonoro a los valores admitidos por la norma vigente. La segunda fase consiste en la definición constructiva de la infraestructura propuesta.

La superación de los objetivos de calidad indicados constituye el criterio de actuación prioritaria en el planteamiento de los PAR, criterio que se mantiene en el Proyecto de Construcción de las Protecciones Acústicas. En este proyecto se actuará preferentemente sobre los edificios más sensibles (sanitarios, docentes y residenciales). Específicamente, se verifican los siguientes índices:

- En los edificios residenciales, los OCA correspondientes a las áreas acústicas de tipo A, durante los tres periodos.
- En los edificios sanitarios con residencia hospitalaria, los OCA correspondientes a las áreas acústicas de tipo E, durante los tres periodos.
- En los edificios docentes, los OCA correspondientes a las áreas acústicas de tipo E, únicamente durante los periodos día y tarde, ya que no presentan actividad en periodo nocturno.

Respecto a la tipología y la longitud total de las pantallas a proyectar, se han considerado las siguientes:

- Pantalla metálica fonoabsorbente, en aquellas zonas donde la capacidad de absorción del material influye en el rendimiento de la solución propuesta al haber receptores en ambos márgenes del ferrocarril;

- Pantalla de hormigón, donde los receptores están en un único margen y las características de absorción del material no influyen en el rendimiento de la solución propuesta, adoptando así una solución menos costosa y con menor demanda de mantenimiento;

- Pantalla mixta de hormigón/metal y metacrilato, para alturas de pantalla igual o superior a 5 m, donde se combina la parte inferior de hormigón con 2 o 3 m superiores en metacrilato para favorecer la integración paisajística y reducir el impacto visual.

Las protecciones acústicas propuestas, eliminan todos los rebases de la OCA a la altura legal de 4 m en fachada, excepto en los tramos en los que no es posible construir una pantalla acústica de gran altura como son, los pasos superiores u obras de drenaje, o en las zonas en las que no existe espacio suficiente entre la fachada a proteger y las vías.

En la simulación a todas alturas sí se obtienen rebases residuales en pisos altos de bloques de viviendas habiéndose comprobado en este caso, que la elevación por encima de 5 m de la altura de la pantalla no supone generalmente una mejora significativa en el nivel de protección a la población.

La siguiente tabla muestra la ubicación de las pantallas, su longitud y altura, y el tipo de panel empleado en cada tramo. Se ha proyectado un total de 13.065 m de pantalla en nueve zonas de actuación a lo largo de once municipios.

DEFINICIÓN DE PANTALLAS ACÚSTICAS PROPUESTAS

Pantalla	Sección	Longitud (m)	Altura (m)	Estructura	Tipologia	Superficie (m2)	Municipio
03_03_26_D_1	1	157	3	A nivel	Hormigón	472	Cubelles
03_03_32_D_1	1	10	3	A nivel	Hormigón	1365	Vilanova i la Geltrú
	2	4	4	A nivel	Hormigón (2 m superiores de metacrilato)		
	3	128	5	A nivel	Hormigón (3 m superiores de metacrilato)		
	4	82	4	A nivel	Hormigón (2 m superiores de metacrilato)		
	5	117	3	A nivel	Hormigón		
03_03_32_I_1	1	70	3	A nivel	Metálica	211	Vilanova i la Geltrú
03_03_33_D_1	1	203	3	A nivel	Hormigón	644	Vilanova i la Geltrú
	2	17	2	Viaducto	Hormigón		
03_03_33_D_2	3	16	3	Viaducto	Metálica	379	Vilanova i la Geltrú
	4	43	4	A nivel	Metálica (2 m superiores de metacrilato)		
	5	9	3	Viaducto	Metálica		
	6	33	4	A nivel	Metálica (2 m superiores de metacrilato)		
03_03_33_I_1	1	4	2	A nivel	Metálica	815	Vilanova i la Geltrú
	2	4	3	A nivel	Metálica		
	3	13	4	Viaducto	Metálica (2 m superiores de metacrilato)		
	4	139	5	A nivel	Metálica (3 m superiores de metacrilato)		
	5	12	4	A nivel	Metálica (2 m superiores de metacrilato)		
03_03_33_I_2	1	14	3	A nivel	Metálica	808	Vilanova i la Geltrú
	2	12	3	Viaducto	Metálica		
	3	143	3	A nivel	Metálica		
	3	13	2	Viaducto	Metálica		
	3	39	3	A nivel	Metálica		
	4	13	2	Viaducto	Metálica		
	5	44	3	A nivel	Metálica		
03_03_36_D_1	1	218	3	A nivel	Hormigón	655	Sitges
03_03_36_D_2	1	100	3	A nivel	Metálica	458	Sitges
	2	15	2	Viaducto	Metálica		
	3	43	3	A nivel	Metálica		
03_03_36_I_1	1	45	4	A nivel	Metálica (2 m superiores de metacrilato)	1560	Sitges
	2	181	3	A nivel	Metálica		
	3	12	2	Viaducto	Metálica		
	4	271	3	A nivel	Metálica		
03_03_38_D_1	1	62	4	Sobre muro	Metálica (2 m superiores de metacrilato)	593	Sitges
	2	41	2	Viaducto	Metálica		
	3	14	4	Sobre muro	Metálica (2 m superiores de metacrilato)		
	4	69	3	Sobre muro	Metálica		
03_03_39_D_1	1	71	3	A nivel	Metálica	3505	Sitges
	2	20	2	Viaducto	Metálica		
	3	20	2	Sobre muro	Metálica		
	4	73	3	Sobre muro	Metálica		
	5	113	3	Sobre muro	Metacrilato		
	6	8	2	Viaducto	Metálica		
	7	249	4	A nivel	Metálica (2 m superiores de metacrilato)		
	8	4	2	Viaducto	Metálica		
	9	95	4	A nivel	Metálica (2 m superiores de metacrilato)		
	10	106	4	A nivel	Metálica (2 m superiores de metacrilato)		
	11	277	3	A nivel	Metálica		
03_03_39_D_2	1	56	3	A nivel	Hormigón	168	Sitges

DEFINICIÓN DE PANTALLAS ACÚSTICAS PROPUESTAS							
Pantalla	**Sección**	**Longitud (m)**	**Altura (m)**	**Estructura**	**Tipologia**	**Superficie (m2)**	**Municipio**
03_03_39_I_1	1	112	6	A nivel	Metálica (3 m superiores de metacrilato)	2133	Sitges
	2	17	6	A nivel	Metálica (3 m superiores de metacrilato)		
	3	15	5	A nivel	Metálica (3 m superiores de metacrilato)		
	4	68	5	A nivel	Metálica (3 m superiores de metacrilato)		
	5	111	4	A nivel	Metálica (2 m superiores de metacrilato)		
	6	8	4	Viaducto	Metálica (2 m superiores de metacrilato)		
	7	92	5	A nivel	Metálica (3 m superiores de metacrilato)		
03_03_39_I_2	1	22	4	A nivel	Metálica (2 m superiores de metacrilato)	977	Sitges
	2	86	3	A nivel	Metálica		
	3	4	2	Viaducto	Metálica		
	4	35	4	A nivel	Metálica (2 m superiores de metacrilato)		
	5	57	5	A nivel	Metálica (3 m superiores de metacrilato)		
	6	49	4	A nivel	Metálica (2 m superiores de metacrilato)		
03_03_46_D_1	1	38	4	A nivel	Metálica (2 m superiores de metacrilato)	152	Castelldefels
03_03_46_D_2	1	111	4	A nivel	Metálica (2 m superiores de metacrilato)	1582	Castelldefels
	2	74	5	A nivel	Metálica (3 m superiores de metacrilato)		
	3	4	4	A nivel	Metálica (2 m superiores de metacrilato)		
	4	121	3	A nivel	Metálica		
	5	78	4	A nivel	Metálica (2 m superiores de metacrilato)		
	6	26	3	A nivel	Metálica		
03_03_46_D_3	1	138	5	A nivel	Metálica (3 m superiores de metacrilato)	2213	Castelldefels
	2	381	4	A nivel	Metálica (2 m superiores de metacrilato)		
03_03_46_D_4	1	57	4	A nivel	Metálica (2 m superiores de metacrilato)	1865	Castelldefels
	2	270	3	A nivel	Metálica		
	3	38	4	A nivel	Metálica (2 m superiores de metacrilato)		
	4	175	3	A nivel	Metálica		
	5	4	4	A nivel	Metálica (2 m superiores de metacrilato)		
	6	27	5	A nivel	Metálica (3 m superiores de metacrilato)		
03_03_46_I_1	1	55	3	A nivel	Metálica	164	Castelldefels
03_03_47_D_1	1	48	3	A nivel	Metálica	1321	Castelldefels
	2	4	4	A nivel	Metálica (2 m superiores de metacrilato)		
	3	4	5	A nivel	Metálica (3 m superiores de metacrilato)		
	4	115	6	A nivel	Metálica (3 m superiores de metacrilato)		
	5	79	5	A nivel	Metálica (3 m superiores de metacrilato)		
	6	4	4	A nivel	Metálica (2 m superiores de metacrilato)		
	7	12	3	A nivel	Metálica		
03_03_47_I_1	1	121	3	A nivel	Metálica	2102	Castelldefels
	2	4	4	A nivel	Metálica (2 m superiores de metacrilato)		
	3	4	5	A nivel	Metálica (3 m superiores de metacrilato)		
	4	195	6	A nivel	Metálica (3 m superiores de metacrilato)		
	5	4	5	A nivel	Metálica (3 m superiores de metacrilato)		
	6	4	4	A nivel	Metálica (2 m superiores de metacrilato)		
	7	89	3	A nivel	Metálica		
	8	25	2	Viaducto	Metálica		
	9	36	5	A nivel	Metálica (3 m superiores de metacrilato)		
03_03_47_I_2	1	40	5	A nivel	Metálica (3 m superiores de metacrilato)	201	Castelldefels
03_03_47_I_3	1	50	5	A nivel	Metálica (3 m superiores de metacrilato)	252	Castelldefels
03_03_54_D_1	1	237	3	A nivel	Metálica	919	L'Hospitalet de Llobregat
	2	52	4	A nivel	Metálica (2 m superiores de metacrilato)		
03_03_54_I_1	1	113	3	A nivel	Metálica	338	L'Hospitalet de Llobregat
03_03_55_D_1	1	153	2	Viaducto	Metálica	992	L'Hospitalet de Llobregat
	2	71	6	A nivel	Metálica (3 m superiores de metacrilato)		
	3	4	5	A nivel	Metálica (3 m superiores de metacrilato)		
	4	4	4	A nivel	Metálica (2 m superiores de metacrilato)		
	5	75	3	A nivel	Metálica		
03_04_02_I_1	1	59	3	A nivel	Hormigón	176	Badalona
03_04_03_I_1	1	34	5	A nivel	Hormigón (3 m superiores de metacrilato)	170	Badalona
03_04_04_I_1	1	102	3	A nivel	Metálica	305	El Masnou

DEFINICIÓN DE PANTALLAS ACÚSTICAS PROPUESTAS							
Pantalla	**Sección**	**Longitud (m)**	**Altura (m)**	**Estructura**	**Tipologia**	**Superficie (m2)**	**Municipio**
03_05_24_I_1	1	219	5	A nivel	Metálica (3 m superiores de metacrilato)	2006	L'Arboç
	2	90	4	A nivel	Metálica (2 m superiores de metacrilato)		
	3	184	3	A nivel	Metálica		
03_05_26_D_1	1	54	2	A nivel	Metálica	108	El Vendrell
03_05_26_D_2	1	24	2	Viaducto	Metálica	5215	El Vendrell
	2	97	5	A nivel	Metálica (3 m superiores de metacrilato)		
	3	79	5	A nivel	Metálica (3 m superiores de metacrilato)		
	4	126	5	A nivel	Metálica (3 m superiores de metacrilato)		
	5	9	2	Viaducto	Metálica		
	6	340	5	A nivel	Metálica (3 m superiores de metacrilato)		
	7	96	4	A nivel	Metálica (2 m superiores de metacrilato)		
	8	5	3	Viaducto	Metálica		
	9	111	3	A nivel	Metálica		
	10	69	2	Viaducto	Metálica		
	11	27	3	A nivel	Metálica		
	12	20	2	Viaducto	Metálica		
	13	31	3	A nivel	Metálica		
	14	5	2	Viaducto	Metálica		
	15	143	3	A nivel	Metálica		
	16	8	2	Viaducto	Metálica		
	17	133	3	A nivel	Metálica		
03_05_26_I_1	1	34	2	Viaducto	Metálica	3679	El Vendrell
	2	14	3	A nivel	Metálica		
	3	110	3	A nivel	Metálica		
	4	27	2	Viaducto	Metálica		
	5	43	3	A nivel	Metálica		
	6	4	4	A nivel	Metálica (2 m superiores de metacrilato)		
	7	149	5	A nivel	Metálica (3 m superiores de metacrilato)		
	8	146	4	A nivel	Metálica (2 m superiores de metacrilato)		
	9	15	2	Viaducto	Metálica		
	10	116	5	A nivel	Metálica (3 m superiores de metacrilato)		
	11	8	4	A nivel	Metálica (2 m superiores de metacrilato)		
	12	8	4	A nivel	Metálica (2 m superiores de metacrilato)		
	13	150	5	A nivel	Metálica (3 m superiores de metacrilato)		
	14	4	4	A nivel	Metálica (2 m superiores de metacrilato)		
	15	91	3	A nivel	Metálica		
03_07_14_D_3	1	76	4	A nivel	Metálica (2 m superiores de metacrilato)	2451	Cardedeu
	2	161	5	A nivel	Metálica (3 m superiores de metacrilato)		
	3	12	2	Viaducto	Metálica		
	4	132	4	A nivel	Metálica (2 m superiores de metacrilato)		
	5	7	3	Viaducto	Metálica		
	6	192	4	A nivel	Metálica (2 m superiores de metacrilato)		

DEFINICIÓN DE PANTALLAS ACÚSTICAS PROPUESTAS							
Pantalla	**Sección**	**Longitud (m)**	**Altura (m)**	**Estructura**	**Tipologia**	**Superficie (m2)**	**Municipio**
03_07_14_I_1	1	68	3	Desmonte	Metálica	466	Cardedeu
	2	4	4	Desmonte	Metálica (2 m superiores de metacrilato)		
	3	31	5	Desmonte	Metálica (3 m superiores de metacrilato)		
	4	4	4	Desmonte	Metálica (2 m superiores de metacrilato)		
	5	26	3	Desmonte	Metálica		
03_07_14_I_2	1	137	5	Desmonte	Metálica (3 m superiores de metacrilato)	5265	Cardedeu
	2	4	4	A nivel	Metálica (2 m superiores de metacrilato)		
	3	134	3	A nivel	Metálica		
	4	28	3	Viaducto	Metálica		
	5	114	6	A nivel	Metálica (3 m superiores de metacrilato)		
	6	4	5	A nivel	Metálica (3 m superiores de metacrilato)		
	7	4	4	A nivel	Metálica (2 m superiores de metacrilato)		
	8	107	3	A nivel	Metálica		
	9	19	3	A nivel	Metálica		
	10	264	5	A nivel	Metálica (3 m superiores de metacrilato)		
	11	97	4	A nivel	Metálica (2 m superiores de metacrilato)		
	12	46	5	A nivel	Metálica (3 m superiores de metacrilato)		
	13	14	3	Viaducto	Metálica		
	14	141	3	A nivel	Metálica		
	15	6	2	Viaducto	Metálica		
	16	189	3	A nivel	Metálica		
03_07_20_D_1	1	52	2	Viaducto	Metálica	416	Sant Celoni
	2	104	3	A nivel	Metálica		
03_07_20_I_1	1	120	3	A nivel	Metálica	2377	Sant Celoni
	2	4	4	A nivel	Metálica (2 m superiores de metacrilato)		
	3	81	5	A nivel	Metálica (3 m superiores de metacrilato)		
	4	4	4	A nivel	Metálica (2 m superiores de metacrilato)		
	5	6	3	A nivel	Metálica		
	6	12	2	Viaducto	Metálica		
	7	29	3	A nivel	Metálica		
	8	29	3	Viaducto	Metálica		
	9	111	5	A nivel	Metálica (3 m superiores de metacrilato)		
	10	203	4	A nivel	Metálica (2 m superiores de metacrilato)		

Tabla 1. Definición de las pantallas acústicas propuestas

Respecto a la tipología estructural adoptada para el diseño de las protecciones acústicas, se ha optado preferentemente por el empleo de cimentación profunda mediante micropilotes o pilotes, ejecutados con equipos de dimensiones reducidas en aquellas zonas donde es necesario trabajar desde la plataforma, andenes de estación o viales con ancho reducido.

De forma general, se recurre a la solución de pilote único cuando no existen problemas de espacio para ubicar la pantalla ni se afecta a estructuras existentes. En aquellos casos en que la altura de la pantalla es superior a 2 m y se apoya sobre un muro o una estructura que cruza bajo la plataforma, se recurre a una solución de dos micropilotes en el primer caso, o a una estructura auxiliar metálica que no introduce cargas adicionales sobre la estructura existente.

1.3.- TERMINOS MUNICIPALES AFECTADOS.

Los terrenos afectados por el presente Proyecto de Construcción Protecciones Acústicas resultantes de los Planes de Acción. Área nº 3C. Zona Este, se encuentran situados en Cataluña, concretamente en las provincias de Barcelona y Tarragona.

TÉRMINO MUNICIPAL	PROVINCIA	HOJA ORIGEN / HOJA FINAL
Cubelles	Barcelona	1 / 41
Vilanova i la Geltrú	Barcelona	2 / 41 - 6 / 41
Sitges	Barcelona	7 / 41 - 14 / 41
Castelldefells	Barcelona	15 / 41 - 23 / 41
l'Hospitalet de Llobregat	Barcelona	24 / 41 - 25 / 41
l' Arboç	Tarragona	26 / 41
El Vendrell	Tarragona	27 / 41 - 31 / 41
Badalona	Barcelona	32 / 41 - 33 / 41
El Masnou	Barcelona	34 / 41
Cardedeu	Barcelona	35 / 41 - 39 / 41
Sant Celoni	Barcelona	40 / 41 - 41 / 41

Tabla 2. Terminos Municipales afectados

1.4.- AFECCIONES.

Para la correcta ejecución de las obras contenidas en el presente proyecto, se definen tres tipos de afección: la expropiación propiamente dicha, la imposición de servidumbres y la ocupación temporal.

Se han obtenido las siguientes afecciones para la reposición de servicios afectados relacionados con:

	AFECCIÓN EN: SUELO RURAL / SUELO URBANIZADO		
	EXPROPIACIÓN m²	SERVIDUMBRE m²	OCUPACIÓN TEMPORAL m²
Líneas de Teléfono, Telégrafo, Telecomunicaciones.	0	281	581
Líneas Eléctricas	0	549	1.145
Conducciones de Gas, Tuberias de Abastecimiento, Saneamiento	0	870	704
TOTAL	0	1.700	2.430

Tabla 3. Afección en reposicion de servicios

1.5.- EXPROPIACIÓN.

Se expropia el pleno dominio de las superficies que ocupen la explanación de la línea férrea, sus elementos funcionales y las instalaciones permanentes que tengan por objeto una correcta explotación, así como todos los elementos y obras anexas o complementarias definidas en el proyecto que coincidan con la rasante del terreno o sobresalgan de él, y en todo caso las superficies que sean imprescindibles para cumplimentar la normativa legal vigente para este tipo de Obras, en especial las contenidas en el título II de la Ley 38/2015, de 29 de Septiembre, del Sector Ferroviario, relativa a las limitaciones a la propiedad.

La fijación de la línea perimetral de la expropiación con relación a la arista exterior de la explanación, tomada desde el borde de la cuneta de pie de terraplén o guarda en desmonte si existe, queda estrictamente definida en los planos parcelarios

Como *criterio general* y siendo éste un mínimo, en los proyectos de plataforma ferroviaria se sitúa la línea de expropiación a 8 metros de la arista exterior de la explanación, en aquellos terrenos que ostentan la calificación de suelo rural.

En el suelo contiguo al ocupado por las líneas o infraestructuras ferroviarias y clasificado como suelo urbano consolidado (actualmente “urbanizado” según el Art. 21, del RDL 7/2015. Situaciones básicas del suelo, todo el suelo se encuentra, a los efectos de dicha Ley, en una de las situaciones básicas de suelo rural o de suelo urbanizado.

Por el correspondiente planeamiento urbanístico, las distancias para la protección de la infraestructura ferroviaria serán de 5 metros para la zona de dominio público y de 8 m para la de protección, contados en todos los casos desde las aristas exteriores de explanación. Dichas distancias podrán ser reducidas por el Ministerio de Transportes, Movilidad y Agenda Urbana siempre que se acredite la necesidad de la reducción y no se ocasione perjuicio a la regularidad, conservación y el libre tránsito del ferrocarril sin que, en ningún caso, la correspondiente a la zona de dominio público pueda ser inferior a 2 metros.

En concreto para el Proyecto que nos ocupa, se ha modificado el criterio general mencionado en los párrafos anteriores que se aplica a los proyectos de plataforma, adaptándolo al objeto del proyecto que se limita únicamente a la ejecución de las pantallas. El *criterio específico aplicado* es el de ceñirse a un ancho de expropiación equivalente a la longitud de la pantalla objeto de la obra y a sus cimentaciones: un metro de expropiación a cada lado del eje de la pantalla.

La expropiación de los terrenos resultantes de la aplicación de los criterios y parámetros específicos expuestos en el párrafo anterior afecta a una superficie de 26.247 m², de los cuales 2.200 m² (8,4%) corresponden a terrenos catalogados como suelo rural y 24.047 m² (91,6%) como urbanizados. El desglose de las superficies objeto de expropiación en este tramo se detalla por municipios en el cuadro incluido a continuación.

TÉRMINO MUNICIPAL	SUELO RURAL m²	SUELO URBANIZADO m²	TOTAL m²
Badalona	0	185	185
Cardedeu	1.176	2.862	4.038
Castelldefells	0	4.889	4.889
Cubelles	0	315	315
El Masnou	203	0	203
El Vendrell	671	3.942	4.613
l' Arboç	0	984	984
l'Hospitalet de Llobregat	0	1.454	1.454
Sant Celoni	0	1.508	1.508
Sitges	0	5.687	5.687
Vilanova i la Geltrú	151	2.221	2.372
TOTAL	2.200	24.047	26.247

Tabla 4. Afección de Expropiación

1.6.- IMPOSICIÓN DE SERVIDUMBRES

Se define como imposición de servidumbre, las correspondientes franjas de terrenos sobre las que es imprescindible imponer una serie de gravámenes, al objeto de limitar el ejercicio del pleno dominio del inmueble.

Estas franjas de terreno adicionales a la expropiación tienen una anchura variable, en función de la naturaleza u objeto de la correspondiente servidumbre, concentrándose las mencionadas imposiciones

de servidumbre, mediante el oportuno grafiado con la trama correspondiente determinada para este fin, en los respectivos planos parcelarios que forman parte de este Documento de Expropiaciones para este proyecto. La servidumbre no supone una privación de la propiedad, únicamente implica la imposición de unas limitaciones al uso que se resumen en:

- Prohibición de efectuar trabajos de arada, cava u otros análogos, así como de plantación de árboles o arbustos que entorpezcan el buen funcionamiento de las instalaciones de que traigan causa la servidumbre.

- Prohibición de levantar edificaciones o construcciones de cualquier tipo o efectuar acto alguno que pueda dañar el buen funcionamiento de los elementos instalados.

- Libre acceso de personal y elementos necesarios para poder vigilar, mantener, reparar o renovar las instalaciones, con pago, en su caso de los daños que se ocasionen.

En los planos parcelarios se indicará el motivo de la imposición de servidumbres. Dicha imposición de servidumbres afecta a una superficie total de 1700 m², con el siguiente desglose por municipios y clase de suelo:

TÉRMINO MUNICIPAL	SUELO RURAL m²	SUELO URBANIZADO m²	TOTAL m²
Badalona	0	0	0
Cardedeu	10	202	212
Castelldefells	0	24	24
Cubelles	0	492	492
El Masnou	0	0	0
El Vendrell	0	207	207
l' Arboç	20	30	50
l'Hospitalet de Llobregat	0	113	113
Sant Celoni	0	0	0
Sitges	0	167	167
Vilanova i la Geltrú	110	325	435
TOTAL	140	1.560	1.700

Tabla 5. Afección de Servidumbre

1.7.- OCUPACIONES TEMPORALES

Se definen de este modo aquellas franjas de terreno que resultan estrictamente necesarios ocupar para llevar a cabo la correcta ejecución de las obras contenidas en el proyecto y por un espacio de tiempo determinado, generalmente coincidente con el periodo de finalización de su ejecución.

En los planos parcelarios de reposición de servicios se indicará el objeto de la ocupación y en la memoria se reflejará el tiempo de ocupación en aquellas parcelas con periodos de ocupación diferentes a los estimados para la ejecución de las obras.

Las franjas de terreno adicionales a la expropiación tienen una anchura variable según características de la explanación, la naturaleza del terreno y del objeto de la ocupación. Dichas zonas de ocupación temporal se utilizarán principalmente para instalaciones de obra, acopios de tierra vegetal, talleres, almacenes, laboratorios, depósitos de materiales y en general para todas cuantas instalaciones o cometidos sean necesarios para la correcta ejecución de las Obras contempladas o definidas en el Proyecto.

La superficie total de Ocupación Temporal es de 87.471 m² con el siguiente desglose por municipios y clase de suelo:

TÉRMINO MUNICIPAL	SUELO RURAL m²	SUELO URBANIZADO m²	TOTAL m²
Badalona	0	1.002	1.002
Cardedeu	1.667	11.046	12.712
Castelldefells	0	16.341	16.341
Cubelles	0	1.956	1.956
El Masnou	209	666	875
El Vendrell	1.633	12.343	13.975
l' Arboç	296	3.401	3.697
l'Hospitalet de Llobregat	0	5.132	5.132
Sant Celoni	0	4.829	4.829
Sitges	0	18.248	18.248
Vilanova i la Geltrú	801	7.824	8.625
TOTAL	4.605	82.786	87.391

Tabla 6. Afección de Ocupación Temporal

1.8.- PLANOS PARCELARIOS.

El presente documento incluye una colección de planos parcelarios en los que se definen todas y cada una de las parcelas catastrales afectadas por la ejecución de las obras contenidas en el proyecto, cualquiera que sea su forma de afección.

Cada uno de los planos contiene croquis reducido del plano guía, indicándose claramente el número de hoja al que pertenece, el nombre de los Términos Municipales que comprende y el norte geográfico.

Los planos parcelarios se han confeccionado sobre la base cartográfica realizada exprofeso para la redacción del presente proyecto, habiéndose realizado la correspondiente identificación catastral de las parcelas afectadas y sus propietarios con la ayuda de los planos catastrales de rústica y urbana de los respectivos Centros de Gestión Catastral o de la Oficina Virtual de Catastro del Ministerio de Hacienda, de las informaciones recabadas y facilitadas por los Ayuntamientos afectados y por último de los trabajos y apoyos de campo realizados por el equipo de la empresa consultora contratada al efecto.

Los planos parcelarios se han confeccionado a escala 1/1000 (Original A1), suficiente como para permitir identificar la posición de las parcelas en el terreno y efectuar mediciones fiables tanto de la longitud de linderos o distancias como de la superficie de las parcelas.

Las parcelas se identifican con la letra asignada al presente Proyecto, su número de orden (compuesto por los dos dígitos de su código provincial, los cuatro dígitos de su código municipal INE y los cuatro dígitos del número de las afectadas dentro de cada municipio), polígono, parcela y referencia catastral en su caso.

Se han delimitado con manchas de color los diversos tipos de afección: la expropiación de color amarillo, la imposición de servidumbres de color azul y las ocupaciones temporales de color verde. Las edificaciones afectadas se marcarán con mancha de color rojo.

En general las parcelas catastrales se han delimitado en toda su extensión, incluso las subparcelas de cultivo, delimitadas a su vez por líneas más delgadas discontinuas, al objeto que, del examen del plano, se pueda deducir el tipo y la forma de afección en relación con el resto de parcela no afectada.

1.9.- CRITERIOS DE VALORACIÓN DE LOS BIENES Y DERECHOS AFECTADOS.

1.9.1.- Metodologia.

Para la valoración de los bienes y derechos afectados se aplicará la normativa legal vigente, en especial la contenida en el Real Decreto Legislativo 7/2015, de 30 de octubre, por el que se aprueba el texto refundido de la Ley de Suelo, y en el Real Decreto 1492/2011, de 24 de octubre, por el que se aprueba el Reglamento de valoraciones de la Ley de Suelo, así como lo contenido en la Ley de Expropiación Forzosa.

- En cuanto al vuelo y demás instalaciones afectadas:

Las plantaciones y sembrados preexistentes, así como las indemnizaciones por razón de arrendamientos rústicos u otros derechos, se tasarán con arreglo a los criterios de las Leyes de Expropiación Forzosa y de Arrendamientos Rústicos.

Las edificaciones, construcciones e instalaciones, cuando deban valorarse con independencia del suelo, se tasarán por el método de coste de reposición según su estado y antigüedad en el momento al que deba entenderse referida la valoración.

Las indemnizaciones a favor de los arrendatarios rústicos y urbanos se fijarán de acuerdo con lo previsto en la Ley de Expropiación Forzosa y las normas de la legislación de Arrendamientos.

Para la tasación de las plantaciones, esto es el denominado “Valor del Vuelo”, se ha adoptado el criterio establecido por la numerosa jurisprudencia del Tribunal Supremo en el sentido que “…el justiprecio de los árboles estimando su valor por el de todos sus productos vendidos en el mercado es más equitativo y justo, sin poderse incrementar con el valor de tales árboles como leña…”

- En cuanto a las servidumbres:

Se valoran en función del tipo de gravamen o grado de limitación del pleno dominio impuesto sobre el bien o parcela afectada. En general se valora teniendo en cuenta la diferencia entre el valor en venta que poseía la parcela inicialmente a la imposición de la servidumbre y el valor en venta que poseerá como consecuencia de la carga o gravamen que se pretende imponer.

En el caso de terrenos incluidos en un suelo rural, se estima esta diferencia en un 60% del valor de los terrenos afectados, siendo necesario analizar cada caso en función del perjuicio que se realiza a la parcela, pudiendo variar de 10 al 100%. Al valor calculado por servidumbre del suelo se le añade el 100% del valor del vuelo.

- En cuanto a las ocupaciones temporales:

Su tasación se ha realizado de conformidad con lo que establece la vigente Ley de Expropiación Forzosa, es decir “…Se referirán siempre a la apreciación de los rendimientos que el propietario haya dejado de percibir por las rentas vencidas durante la ocupación, sumando, además los perjuicios estimados que se causen a la finca o los gastos que supongan restituirla a su estado primitivo…”, obviamente con la salvedad de que los perjuicios irrogados en ningún caso puedan ser superiores al valor del bien, en cuyo caso se optará por su expropiación.

Teniendo en cuenta lo anterior y la duración prevista de las obras, se ha estimado la indemnización correspondiente a la ocupación temporal de los terrenos incluidos en Suelo rural. Al valor calculado por ocupación del suelo se le añade el 100 % del valor del vuelo existente.

1.9.2.- Precios unitarios.

De la aplicación de los criterios anteriormente señalados se deberán obtener los valores unitarios a adoptar para la tasación de los bienes y derechos afectados con motivo de la ejecución de las obras contenidas en el presente proyecto.

2.- BIENES Y DERECHOS AFECTADOS.

2.1.- DETERMINACIÓN DE LOS BIENES Y DERECHOS AFECTADOS.

A los efectos que establece el artículo 17 de la vigente Ley de Expropiación Forzosa de 16 de diciembre de 1954 y concordantes con su Reglamento de 26/4/57, se ha elaborado la preceptiva relación concreta e individualizada, en la que se describen, todos los aspectos materiales y jurídicos de los bienes o derechos que se consideran de necesaria expropiación.

Dicha Relación de Bienes y Derechos afectados comprende, de forma ordenada y a modo de resumen, todas las fincas o parcelas catastrales afectadas, indicando las superficies objeto de expropiación, imposición de servidumbres u ocupación temporal, con expresión de los siguientes datos:

- Número de orden en el expediente expropiatorio y número del plano parcelario del proyecto en el que se encuentra la finca.
- Identificación catastral del polígono y parcela.
- Las fincas diseminadas, es decir, fincas urbanizadas dentro de fincas rurales, tienen asignado como número de orden un número de finca propio y la referencia catastral consta de 14 dígitos, incluyendo además entre paréntesis el polígono y la parcela de la finca rural a la que pertenecen.
- Nombre y domicilio del propietario del bien afectado.
- Extensión o superficie de la finca completa y de la parte de esta que sea objeto de expropiación, imposición de servidumbres u ocupación temporal incluyendo todos los bienes y derechos que sean indemnizables.
- Régimen urbanístico del suelo y calificación según cultivos, en su caso.

Toda la información necesaria para la preparación de la referida relación se ha obtenido a través de los Centros de Gestión Catastral y Tributaria de las Delegaciones Provinciales de Hacienda, de los Ayuntamientos afectados, de las correspondientes Cámaras o Sindicatos Agrarios, así como de la inspección directa “in situ” de los terrenos.

Se han tenido en cuenta y por consiguiente reseñado en la relación de bienes o derechos afectados, aquellas parcelas o derechos pertenecientes al Estado, Comunidad Autónoma, Provincia, Municipio o cualquier otro Organismo o Empresa Pública (ADIF, Confederaciones hidrográficas, Autopistas, caminos públicos municipales, etc..) que, dada su naturaleza jurídica de bien público, gozan de la condición de utilidad pública y en consecuencia no deben ser expropiados, a menos que exprofeso se declarase la prevalencia de la utilidad pública. No obstante, dicha inclusión se considera necesaria puesto que, en cada caso, previa declaración de compatibilidad se tendrá que armonizar y acometer la reposición del servicio o finalidad pública y establecimiento de las condiciones técnicas que comporta dicha restitución.

2.2.- RELACIÓN CONCRETA E INDIVIDUALIZADA DE LOS BIENES Y DERECHOS AFECTADOS POR MUNICIPIOS.

Se incluye la preceptiva relación concreta e individualiza de los bienes y derechos que se consideran de necesaria expropiación, agrupados por municipios.

A la vista de los distintos aprovechamientos reflejados en la relación concreta e individualizada de los bienes y derechos afectados y en orden a su importancia, desde el punto de vista de su extensión se puede concluir que:

El 70 % de los terrenos afectados son viales públicos urbanos y la propia plataforma del ferrocarril

Un 8 % serian suelos residenciales y el 5 % agrario.

Y el 17 % restante se trataría principalmente de suelos sin edificar y en menor medida terrenos industriales, culturales, deportivos o comerciales.

Cabe destacar en el presente proyecto de construcción de protecciones acústicas que no hay edificaciones afectadas por la instalacion de dichas pantallas.

RELACIÓN CONCRETA E INDIVIDUALIZADA DE LOS BIENES Y DERECHOS AFECTADOS

PROYECTO DE CONSTRUCCIÓN DE PROTECCIONES ACÚSTICAS RESULTANTES DE LOS PLANES DE ACCIÓN CONTRA EL RUIDO FASE I Y II.
ÁREA Nº 3C. ZONA ESTE. BARCELONA Y TARRAGONA

MUNICIPIO: BADALONA

Nº DE ORDEN	POLÍGONO / REFERENCIA CATASTRAL	PARCELA / REFERENCIA CATASTRAL	TITULAR ACTUAL, NOMBRE Y DOMICILIO	TITULAR CATASTRAL, NOMBRE Y DOMICILIO	SUPERFICIE CATASTRAL m²	AFECCIONES (m²) SUB	CALIFICACIÓN FISCAL	APROVECHAMIENTO REAL	EXPROPIACIÓN	IMPOSICIÓN SERVIDUMBRE	OCUPACIÓN TEMPORAL	TOTAL	NATURALEZA	Nº DE HOJA PLANO DE EXPROPIACIÓN
Y-08.0155-0001	S/N		ADIF CARRER OCATA S/N 08003 - BARCELONA BARCELONA	DESCONOCIDO	0			VIA FERREA	92	0	105	197	URBANIZADO	32 DE 41
Y-08.0155-0002	S/N		AYUNTAMIENTO DE BADALONA CARRER OCATA S/N C.P. 08003 08003 - BARCELONA BARCELONA 08003 - BARCELONA BARCELONA	DESCONOCIDO	0			CARRER SANTA MADRONA	93	0	897	990	URBANIZADO	32 DE 41

RELACIÓN CONCRETA E INDIVIDUALIZADA DE LOS BIENES Y DERECHOS AFECTADOS

PROYECTO DE CONSTRUCCIÓN DE PROTECCIONES ACÚSTICAS RESULTANTES DE LOS PLANES DE ACCIÓN CONTRA EL RUIDO FASE I Y II.
ÁREA Nº 3C. ZONA ESTE. BARCELONA Y TARRAGONA

MUNICIPIO: CARDEDEU

Nº DE ORDEN	POLÍGONO / PARCELA REFERENCIA CATASTRAL	TITULAR ACTUAL, NOMBRE Y DOMICILIO	TITULAR CATASTRAL, NOMBRE Y DOMICILIO	SUPERFICIE CATASTRAL m²	AFECCIONES (m²)							NATURALEZA	Nº DE HOJA PLANO DE EXPROPIACIÓN
					SUB	CALIFICACIÓN FISCAL	APROVECHAMIENTO REAL	EXPROPIACIÓN	IMPOSICIÓN SERVIDUMBRE	OCUPACIÓN TEMPORAL	TOTAL		
Y-08.0462-0001	12 9028 08045A012090280000HP	ADIF CARRER OCATA S/N 08003 - BARCELONA BARCELONA	ADMINISTRADOR DE INFRAESTRUCTURAS FERROVIARIAS CL HIEDRA 9 ESTACION DE CHAMARTIN EDI 28036 MADRID (MADRID)	3466			VIA FERREA	38	10	40	88	RURAL	35 DE 41
Y-08.0462-0002	S/N	AYUNTAMIENTO DE CARDEDEU DOCTOR FERRÁN 1 08440 - CARDEDEU BARCELONA	DESCONOCIDO	0			PASSEIG MARITAL	128	201	820	1149	URBANIZADO	35 DE 41
Y-08.0462-0003	S/N	ADIF CARRER OCATA S/N 08003 - BARCELONA BARCELONA	DESCONOCIDO	0			VIA FERREA	412	0	319	731	RURAL	35 - 38 - 39 DE 41
Y-08.0462-0004	08045A015000600000HY	MARIANO CASANOVAS FORTUNY CL ENGINYER 7 08400 - GRANOLLERS BARCELONA	MARIANO CASANOVAS FORTUNY CL ENGINYER 7 - 08400 GRANOLLERS (BARCELONA)	2523			SUELO SIN EDIFICAR	346	0	685	1031	URBANIZADO	36 DE 41
Y-08.0462-0005	S/N	AYUNTAMIENTO DE CARDEDEU DOCTOR FERRÁN 1 08440 - CARDEDEU BARCELONA	DESCONOCIDO	0			CARRER LA RIERA	0	0	459	459	URBANIZADO	36 DE 41
Y-08.0462-0006	15 9007 08045A015090070001JD	RENFE	DESCONOCIDO	2995			VIA FERREA	113	0	145	258	RURAL	36 DE 41
Y-08.0462-0007	08045A015000610000HG	MASALLEA S.A. BO AFUERAS 08440 - CARDEDEU BARCELONA	MASALLEA S.A. BO AFUERAS - 08440 CARDEDEU (BARCELONA)	73			SUELO SIN EDIFICAR	6	0	30	36	URBANIZADO	36 DE 41
Y-08.0462-0008	08045A015000620000HQ	AYUNTAMIENTO DE CARDEDEU DOCTOR FERRÁN 1 08440 - CARDEDEU BARCELONA	AYUNTAMIENTO DE CARDEDEU PZ SAN JUAN 1 08440 CARDEDEU (BARCELONA)	75			SUELO SIN EDIFICAR	6	0	30	36	URBANIZADO	36 DE 41
Y-08.0462-0009	08045A015000630000HP	MASALLEA S.A. BO AFUERAS 08440 - CARDEDEU BARCELONA	MASALLEA S.A. BO AFUERAS - 08440 CARDEDEU (BARCELONA)	200			SUELO SIN EDIFICAR	17	0	80	97	URBANIZADO	36 DE 41
Y-08.0462-0010	08045A015000640000HL	AYUNTAMIENTO DE CARDEDEU DOCTOR FERRÁN 1 08440 - CARDEDEU BARCELONA	AYUNTAMIENTO DE CARDEDEU PZ SAN JUAN 1 08440 CARDEDEU (BARCELONA)	129			SUELO SIN EDIFICAR	15	0	50	65	URBANIZADO	36 DE 41
Y-08.0462-0011	08045A015000650000HT	AYUNTAMIENTO DE CARDEDEU DOCTOR FERRÁN 1 08440 - CARDEDEU BARCELONA	AYUNTAMIENTO DE CARDEDEU PZ SAN JUAN 1 08440 CARDEDEU (BARCELONA)	79			SUELO SIN EDIFICAR	11	0	30	41	URBANIZADO	36 DE 41
Y-08.0462-0012	08045A015000660000HF	AYUNTAMIENTO DE CARDEDEU DOCTOR FERRÁN 1 08440 - CARDEDEU BARCELONA	AYUNTAMIENTO DE CARDEDEU PZ SAN JUAN 1 08440 CARDEDEU [BARCELONA]	54			SUELO SIN EDIFICAR	8	0	20	28	URBANIZADO	36 DE 41
Y-08.0462-0013	08045A015000670000HM	AYUNTAMIENTO DE CARDEDEU DOCTOR FERRÁN 1 08440 - CARDEDEU BARCELONA	AYUNTAMIENTO DE CARDEDEU PZ SAN JUAN 1 08440 CARDEDEU [BARCELONA]	54			SUELO SIN EDIFICAR	8	0	20	28	URBANIZADO	36 DE 41
Y-08.0462-0014	08045A015000680000HO	AYUNTAMIENTO DE CARDEDEU DOCTOR FERRÁN 1 08440 - CARDEDEU BARCELONA	AYUNTAMIENTO DE CARDEDEU PZ SAN JUAN 1 08440 CARDEDEU [BARCELONA]	51			SUELO SIN EDIFICAR	7	0	19	26	URBANIZADO	36 DE 41
Y-08.0462-0015	08045A015000690001JL	TERESA MAURI SELVA CR CANOVES 218 08440 - CARDEDEU BARCELONA	TERESA MAURI SELVA CR CANOVES 218 08440 CARDEDEU (BARCELONA)	89			SUELO SIN EDIFICAR	4	0	33	37	URBANIZADO	36 DE 41

RELACIÓN CONCRETA E INDIVIDUALIZADA DE LOS BIENES Y DERECHOS AFECTADOS

PROYECTO DE CONSTRUCCIÓN DE PROTECCIONES ACÚSTICAS RESULTANTES DE LOS PLANES DE ACCIÓN CONTRA EL RUIDO FASE I Y II.
ÁREA Nº 3C. ZONA ESTE. BARCELONA Y TARRAGONA

MUNICIPIO: CARDEDEU

Nº DE ORDEN	POLÍGONO	PARCELA	REFERENCIA CATASTRAL	TITULAR ACTUAL, NOMBRE Y DOMICILIO	TITULAR CATASTRAL, NOMBRE Y DOMICILIO	SUPERFICIE CATASTRAL m²	AFECCIONES (m²)						NATURALEZA	Nº DE HOJA PLANO DE EXPROPIACIÓN
							SUB	CALIFICACIÓN FISCAL	APROVECHAMIENTO REAL	EXPROPIACIÓN	IMPOSICIÓN SERVIDUMBRE	OCUPACIÓN TEMPORAL	TOTAL	
Y-08.0462-0016	8	9013	08045A008090130001JE	RENFE	DESCONOCIDO	278			VIA FERREA	38	0	22	60	URBANIZADO	36 - 37 DE 41
Y-08.0462-0017			S/N	AYUNTAMIENTO DE CARDEDEU DOCTOR FERRÁN 1 08440 - CARDEDEU BARCELONA	DESCONOCIDO	0			ZONA VERDE	21	0	145	166	URBANIZADO	36 - 37 DE 41
Y-08.0462-0018			6598401DG4069N0001TE	ADIF CARRER OCATA S/N 08003 - BARCELONA BARCELONA	ADMINISTRADOR DE INFRAESTRUCTURAS FERROVIARIAS CL HIEDRA 9 ESTACION DE CHAMARTIN EDI 28036 MADRID [MADRID]	25836			RESIDENCIAL	1683	0	4562	6245	URBANIZADO	35 a 39 DE 41
Y-08.0462-0019			S/N	AYUNTAMIENTO DE CARDEDEU DOCTOR FERRÁN 1 08440 - CARDEDEU BARCELONA	DESCONOCIDO	0			CARRER MONTSENY	0	0	190	190	URBANIZADO	37 - 38 DE 41
Y-08.0462-0020			S/N	AYUNTAMIENTO DE CARDEDEU DOCTOR FERRÁN 1 08440 - CARDEDEU BARCELONA	DESCONOCIDO	0			AV. DEL FERROCARRIL	32	0	237	269	URBANIZADO	38 DE 40
Y-08.0462-0021			S/N	AYUNTAMIENTO DE CARDEDEU DOCTOR FERRÁN 1 08440 - CARDEDEU BARCELONA	DESCONOCIDO	0			CAMINO S/N	63	0	524	587	URBANIZADO	38 DE 41
Y-08.0462-0022			S/N	AYUNTAMIENTO DE CARDEDEU DOCTOR FERRÁN 1 08440 - CARDEDEU BARCELONA	DESCONOCIDO	0			ZONA VERDE	505	0	2578	3083	URBANIZADO	38 - 39 DE 41
Y-08.0462-0023			6897518DG4069N0001FE	VICTORIA CARBONELL PARERA CL JOSEP VILASECA 7 08440 - CARDEDEU BARCELONA	VICTORIA CARBONELL PARERA CL JOSEP VILASECA 7 08440 CARDEDEU (BARCELONA)	577			SUELO SIN EDIFICAR	0	0	363	363	URBANIZADO	39 DE 41
Y-08.0462-0024			6896102DG4069N0001FE	AYUNTAMIENTO DE CARDEDEU DOCTOR FERRÁN 1 08440 - CARDEDEU BARCELONA	AYUNTAMIENTO DE CARDEDEU PZ SAN JUAN 1 08440 CARDEDEU (BARCELONA)	755			SUELO SIN EDIFICAR	0	0	32	32	URBANIZADO	39 DE 41
Y-08.0462-0025			08045A006090100001JG	AYUNTAMIENTO DE CARDEDEU DOCTOR FERRÁN 1 08440 - CARDEDEU BARCELONA	AYUNTAMIENTO DE CARDEDEU PZ SAN JUAN 1 08440 CARDEDEU [BARCELONA]	444			SUELO SIN EDIFICAR	0	0	138	138	URBANIZADO	39 DE 41
Y-08.0462-0026	6	9013		ADIF CARRER OCATA S/N 08003 - BARCELONA BARCELONA	ADMINISTRADOR DE INFRAESTRUCTURAS FERROVIARIAS CL HIEDRA 9 ESTACION DE CHAMARTIN EDI 28036 MADRID [MADRID]	5324			VIA FERREA	225	0	838	1063	RURAL	39 DE 41
Y-08.0462-0027	6	9012	08045A006090120000HO	ADIF CARRER OCATA S/N 08003 - BARCELONA BARCELONA	ADMINISTRADOR DE INFRAESTRUCTURAS FERROVIARIAS CL HIEDRA 9 ESTACION DE CHAMARTIN EDI 28036 MADRID (MADRID)	9336			VIA FERREA	351	0	302	653	RURAL	39 DE 41

RELACIÓN CONCRETA E INDIVIDUALIZADA DE LOS BIENES Y DERECHOS AFECTADOS

PROYECTO DE CONSTRUCCIÓN DE PROTECCIONES ACÚSTICAS RESULTANTES DE LOS PLANES DE ACCIÓN CONTRA EL RUIDO FASE I Y II.
ÁREA Nº 3C. ZONA ESTE. BARCELONA Y TARRAGONA

MUNICIPIO: CASTELLDEFELS

Nº DE ORDEN	POLÍGONO / PARCELA / REFERENCIA CATASTRAL	TITULAR ACTUAL, NOMBRE Y DOMICILIO	TITULAR CATASTRAL, NOMBRE Y DOMICILIO	SUPERFICIE CATASTRAL m²	AFECCIONES (m²)							NATURALEZA	Nº DE HOJA PLANO DE EXPROPIACIÓN
					SUB	CALIFICACIÓN FISCAL	APROVECHAMIENTO REAL	EXPROPIACIÓN	IMPOSICIÓN SERVIDUMBRE	OCUPACIÓN TEMPORAL	TOTAL		
Y-08.0569-0301	S/N	ADIF CARRER OCATA S/N 08003 - BARCELONA BARCELONA	DESCONOCIDO	0			VIA FERREA	2726	6	3843	6575	URBANIZADO	15 a 23 DE 41
Y-08.0569-0302	S/N	AYUNTAMIENTO DE CASTELLDEFELS PLAÇA DE L'ESGLÉSIA 1, 2ª PLANTA EDIFICIO NOU 08860 - CASTELLDEFELS BARCELONA	DESCONOCIDO	0			ZONA VERDE	38	0	221	249	URBANIZADO	15 DE 41
Y-08.0569-0303	22893 01 2289301DF1628G0001SQ	AYUNTAMIENTO DE CASTELLDEFELS PLAÇA DE L'ESGLÉSIA 1, 2ª PLANTA EDIFICIO NOU 08860 - CASTELLDEFELS BARCELONA	AYUNTAMIENTO DE CASTELLDEFELS PLAÇA DE L'ESGLÉSIA 1, 2ª PLANTA EDIFICIO NOU C.P. 08860, CASTELLDEFELS, BARCELONA	19445			SUELO SIN EDIFICAR	0	0	151	151	URBANIZADO	15 DE 41
Y-08.0569-0304	24902 04 2490204DF1629A0001OP	ELOY LOPEZ MARCO; FERNANDO SALAS SALCES; JOSEP MARIA GALLART RIERA; MARIA JULIA GALLEGO SANCHEZ; MARIA TERESA HERRERA GARANGOU; MILAGROS GALLEGO SANCHEZ PS FERROCARRIL 15 PL:02 PT:7 08860 - CASTELLDEFELS BARCELONA; RB MARINA 312 08860 - CASTELLDEFELS BARCELONA; CL PI I MARAGALL 56 PL:03 PT:1 08750 - MOLINS DE REI BARCELONA; CL CARDENAL REIG 15 PL:06 PT:4 08028 - BARCELONA BARCELONA; PS FERROCARRIL 15 ES:1 PL:BJ PT:6 08860 - CASTELLDEFELS BARCELONA; CL CARDENAL REIG 24 PL:04 PT:4 08028 - BARCELONA BARCELONA	MARIA TERESA HERRERA GARANGOU PS FERROCARRIL 15 ES:1 PL:BJ PT:6 CASTELLDEFEL 08860 CASTELLDEFELS [BARCELONA]	1355			SUELO SIN EDIFICAR	0	0	400	400	URBANIZADO	15 DE 41
Y-08.0569-0305	S/N	AYUNTAMIENTO DE CASTELLDEFELS PLAÇA DE L'ESGLÉSIA 1, 2ª PLANTA EDIFICIO NOU 08860 - CASTELLDEFELS BARCELONA	DESCONOCIDO	0			PASSEIG DEL FERROCARRIL	1772	18	9340	11130	URBANIZADO	15 a 22 DE 41

RELACIÓN CONCRETA E INDIVIDUALIZADA DE LOS BIENES Y DERECHOS AFECTADOS

PROYECTO DE CONSTRUCCIÓN DE PROTECCIONES ACÚSTICAS RESULTANTES DE LOS PLANES DE ACCIÓN CONTRA EL RUIDO FASE I Y II.
ÁREA Nº 3C. ZONA ESTE. BARCELONA Y TARRAGONA

MUNICIPIO: CASTELLDEFELS

Nº DE ORDEN	POLÍGONO / PARCELA (REFERENCIA CATASTRAL)	TITULAR ACTUAL, NOMBRE Y DOMICILIO	TITULAR CATASTRAL, NOMBRE Y DOMICILIO	SUPERFICIE CATASTRAL m²	AFECCIONES (m²)							NATURALEZA	Nº DE HOJA PLANO DE EXPROPIACIÓN
					SUB	CALIFICACIÓN FISCAL	APROVECHAMIENTO REAL	EXPROPIACIÓN	IMPOSICIÓN SERVIDUMBRE	OCUPACIÓN TEMPORAL	TOTAL		
Y-08.0569-0306	36935 11 3693511DF1639D0001MK	ESTER TRALLERO GARRIGOS; FRANCISCO JAVIER TRALLERO GARRIGOS; HEREDEROS DE FRANCISCO TRALLERO VILLANUEVA; JOSE ENRIQUE TRALLERO GARRIGOS; MARIA DEL CARMEN TRALLERO GARRIGOS; MARIA PIA TRALLERO GARRIGOS CL BARTOMEU PI 8[1] ES:1 PL:01 PT:01 08014 - BARCELONA BARCELONA; CL CAN BRUIXA 42 PL:04 PT:2 08014 - BARCELONA BARCELONA; CL DOCTOR FLEMING 4 PL:03 PT:C 08017 - BARCELONA BARCELONA; CL DOCTOR FLEMING 4 ES:2 PL:03 PT:C 08017 - BARCELONA BARCELONA; CL DOCTOR FLEMING 4 PL:03 PT:C 08017 - BARCELONA BARCELONA; CL BORI I FONTESTA 49 ES:B PL:09 PT:K 08017 - BARCELONA BARCELONA	JOSE ENRIQUE TRALLERO GARRIGOS CL DOCTOR FLEMING 4 ES:2 PL:03 PT:C 08017 BARCELONA (BARCELONA)	5182			SUELO SIN EDIFICAR	0	0	139	139	URBANIZADO	19 DE 41
Y-08.0569-0307	36935 10 3693510DF1639D0001FK	ESTER TRALLERO GARRIGOS; FRANCISCO JAVIER TRALLERO GARRIGOS; HEREDEROS DE FRANCISCO TRALLERO VILLANUEVA; JOSE ENRIQUE TRALLERO GARRIGOS; MARIA DEL CARMEN TRALLERO GARRIGOS; MARIA PIA TRALLERO GARRIGOS CL BARTOMEU PI 8[1] ES:1 PL:01 PT:01 08014 - BARCELONA BARCELONA; CL CAN BRUIXA 42 PL:04 PT:2 08014 - BARCELONA BARCELONA; CL DOCTOR FLEMING 4 PL:03 PT:C 08017 - BARCELONA BARCELONA; CL DOCTOR FLEMING 4 ES:2 PL:03 PT:C 08017 - BARCELONA BARCELONA; CL DOCTOR FLEMING 4 PL:03 PT:C 08017 - BARCELONA BARCELONA; CL BORI I FONTESTA 49 ES:B PL:09 PT:K 08017 - BARCELONA BARCELONA	JOSE ENRIQUE TRALLERO GARRIGOS CL DOCTOR FLEMING 4 ES:2 PL:03 PT:C 08017 BARCELONA (BARCELONA)	878			SUELO SIN EDIFICAR	0	0	267	267	URBANIZADO	19 DE 41
Y-08.0569-0308	4195501DF1649G0001ME	AYUNTAMIENTO DE CASTELLDEFELS PLAÇA DE L'ESGLÉSIA 1, 2ª PLANTA EDIFICIO NOU 08860 - CASTELLDEFELS BARCELONA	AYUNTAMIENTO DE CASTELLDEFELS PLAÇA DE L'ESGLÉSIA 1, 2ª PLANTA EDIFICIO NOU C.P. 08860, CASTELLDEFELS, BARCELONA	2059			SUELO SIN EDIFICAR	0	0	571	571	URBANIZADO	21 DE 41
Y-08.0569-0309	S/N	AYUNTAMIENTO DE CASTELLDEFELS PLAÇA DE L'ESGLÉSIA 1, 2ª PLANTA EDIFICIO NOU 08860 - CASTELLDEFELS BARCELONA	DESCONOCIDO	0			PJE. DEL DR. FLEMING	72	0	323	395	URBANIZADO	22 DE 41

RELACIÓN CONCRETA E INDIVIDUALIZADA DE LOS BIENES Y DERECHOS AFECTADOS

PROYECTO DE CONSTRUCCIÓN DE PROTECCIONES ACÚSTICAS RESULTANTES DE LOS PLANES DE ACCIÓN CONTRA EL RUIDO FASE I Y II.
ÁREA Nº 3C. ZONA ESTE. BARCELONA Y TARRAGONA

MUNICIPIO: CASTELLDEFELS

Nº DE ORDEN	POLÍGONO / PARCELA / REFERENCIA CATASTRAL	TITULAR ACTUAL, NOMBRE Y DOMICILIO	TITULAR CATASTRAL, NOMBRE Y DOMICILIO	SUPERFICIE CATASTRAL m²	AFECCIONES (m²)							NATURALEZA	Nº DE HOJA PLANO DE EXPROPIACIÓN
					SUB	CALIFICACIÓN FISCAL	APROVECHAMIENTO REAL	EXPROPIACIÓN	IMPOSICIÓN SERVIDUMBRE	OCUPACIÓN TEMPORAL	TOTAL		
Y-08.0569-0310	S/N	AYUNTAMIENTO DE CASTELLDEFELS PLAÇA DE L'ESGLÉSIA 1, 2ª PLANTA EDIFICIO NOU 08860 - CASTELLDEFELS BARCELONA	DESCONOCIDO	0			AV. DE LA PINEDA	18	0	94	112	URBANIZADO	22 DE 41
Y-08.0569-0311	45033 21 4503321DF1740D0001FS	JORDI MESEGUER RAFALES; MIGUEL MESEGUER RAFALES AV DIAGONAL 304 PL:AT PT:2 08013 - BARCELONA BARCELONA; AV PINEDA 92 PL:BA 08860 - CASTELLDEFELS BARCELONA	MIGUEL MESEGUER RAFALES AV PINEDA 92 PL:BA, 08860 - CASTELLDEFELS (BARCELONA)	272			RESIDENCIAL	9	0	74	83	URBANIZADO	22 DE 41
Y-08.0569-0312	4604301DF1740D0001MS	ADIF CARRER OCATA S/N 08003 - BARCELONA BARCELONA	ADMINISTRADOR DE INFRAESTRUCTURAS FERROVIARIAS CL HIEDRA 9 ESTACION DE CHAMARTIN EDI 28036 MADRID [MADRID]	25932			INDUSTRIAL	201	0	614	815	URBANIZADO	22 - 23 DE 41
Y-08.0569-0313	45033 20 4503320DF1740D0001TS	HEREDEROS DE CARMEN PLAZA MARTINEZ; JAIME JOSE FIBLA MORENO AV 305 17 ES:1 PL:02 PT:02 08860 - CASTELLDEFELS BARCELONA; AV 305 17 ES:1 PL:02 PT:02 08860 - CASTELLDEFELS BARCELONA	JAIME JOSE FIBLA MORENO AV 305 17 ES:1 PL:02 PT:02 08860 CASTELLDEFELS (BARCELONA)	266			ALMACEN ESTACION	5	0	22	27	URBANIZADO	22 DE 41
Y-08.0569-0314	S/N	AYUNTAMIENTO DE CASTELLDEFELS PLAÇA DE L'ESGLÉSIA 1, 2ª PLANTA EDIFICIO NOU 08860 - CASTELLDEFELS BARCELONA	DESCONOCIDO	0			CARRER DE LA INDÚSTRIA	46	0	281	327	URBANIZADO	23 DE 41

RELACIÓN CONCRETA E INDIVIDUALIZADA DE LOS BIENES Y DERECHOS AFECTADOS

PROYECTO DE CONSTRUCCIÓN DE PROTECCIONES ACÚSTICAS RESULTANTES DE LOS PLANES DE ACCIÓN CONTRA EL RUIDO FASE I Y II.
ÁREA Nº 3C. ZONA ESTE. BARCELONA Y TARRAGONA

MUNICIPIO: CUBELLES

Nº DE ORDEN	POLÍGONO / PARCELA / REFERENCIA CATASTRAL	TITULAR ACTUAL, NOMBRE Y DOMICILIO	TITULAR CATASTRAL, NOMBRE Y DOMICILIO	SUPERFICIE CATASTRAL m²	AFECCIONES (m²)							NATURALEZA	Nº DE HOJA PLANO DE EXPROPIACIÓN
					SUB	CALIFICACIÓN FISCAL	APROVECHAMIENTO REAL	EXPROPIACIÓN	IMPOSICIÓN SERVIDUMBRE	OCUPACIÓN TEMPORAL	TOTAL		
Y-08.0749-0001	8320201CF8682S0001UL	AYUNTAMIENTO DE CUBELLES PLAÇA DE LA VILLA 1 08880 - CUBELLES BARCELONA	AJUNTAMENT DE CUBELLES PZ DE LA VILA 1 08880 CUBELLES [BARCELONA]	18762			CULTURAL	0	0	400	400	URBANIZADO	1 DE 41
Y-08.0749-0002	S/N	ADIF CARRER OCATA S/N 08003 - BARCELONA BARCELONA	DESCONOCIDO	0			VIA FERREA	157	0	161	318	RURAL	1 DE 41
Y-08.0749-0003	S/N	AYUNTAMIENTO DE CUBELLES PLAÇA DE LA VILLA 1 08880 - CUBELLES BARCELONA	DESCONOCIDO	0			AVDA. ONZE DE SEPTEMBRE	158	492	1395	2045	RURAL	1 DE 41

RELACIÓN CONCRETA E INDIVIDUALIZADA DE LOS BIENES Y DERECHOS AFECTADOS

PROYECTO DE CONSTRUCCIÓN DE PROTECCIONES ACÚSTICAS RESULTANTES DE LOS PLANES DE ACCIÓN CONTRA EL RUIDO FASE I Y II.
ÁREA Nº 3C. ZONA ESTE. BARCELONA Y TARRAGONA

MUNICIPIO: MASNOU (EL)

Nº DE ORDEN	REFERENCIA CATASTRAL		TITULAR ACTUAL, NOMBRE Y DOMICILIO	TITULAR CATASTRAL, NOMBRE Y DOMICILIO	SUPERFICIE CATASTRAL m²	AFECCIONES (m²)						NATURALEZA	Nº DE HOJA PLANO DE EXPROPIACIÓN
	POLÍGONO	PARCELA				SUB	CALIFICACIÓN FISCAL	APROVECHAMIENTO REAL	EXPROPIACIÓN	IMPOSICIÓN SERVIDUMBRE	OCUPACIÓN TEMPORAL	TOTAL	
Y-08.1189-0001	S/N		AYUNTAMIENTO DE EL MASNOU PRAT DE LA RIBA 1 08320 - EL MASNOU BARCELONA	DESCONOCIDO	0			N-II	0	0	645	645	URBANIZADO	34 DE 41
Y-08.1189-0002	1	9004	ADIF CARRER OCATA S/N 08003 - BARCELONA BARCELONA	ADIF CL OCATA 08003 BARCELONA (BARCELONA)	3694			VIA FERREA	201	0	180	381	RURAL	34 DE 41
Y-08.1189-0003	S/N		ADIF CARRER OCATA S/N 08003 - BARCELONA BARCELONA	DESCONOCIDO	0			VIA FERREA	2	0	20	22	URBANIZADO	34 DE 41
Y-08.1189-0004	10	9002	ADIF CARRER OCATA S/N 08003 - BARCELONA BARCELONA	ADIF CL OCATA 08003 BARCELONA (BARCELONA)	13638			VIA FERREA	0	0	29	29	RURAL	34 DE 41

RELACIÓN CONCRETA E INDIVIDUALIZADA DE LOS BIENES Y DERECHOS AFECTADOS

PROYECTO DE CONSTRUCCIÓN DE PROTECCIONES ACÚSTICAS RESULTANTES DE LOS PLANES DE ACCIÓN CONTRA EL RUIDO FASE I Y II.
ÁREA Nº 3C. ZONA ESTE. BARCELONA Y TARRAGONA

MUNICIPIO: VENDRELL (EL)

Nº DE ORDEN	POLÍGONO	PARCELA	TITULAR ACTUAL, NOMBRE Y DOMICILIO	TITULAR CATASTRAL, NOMBRE Y DOMICILIO	SUPERFICIE CATASTRAL m²	AFECCIONES (m²)							NATURALEZA	Nº DE HOJA PLANO DE EXPROPIACIÓN
	REFERENCIA CATASTRAL					SUB	CALIFICACIÓN FISCAL	APROVECHAMIENTO REAL	EXPROPIACIÓN	IMPOSICIÓN SERVIDUMBRE	OCUPACIÓN TEMPORAL	TOTAL		
Y-43.1634-0101	12 43165A012000020000GG	2	HEREDEROS DE GRAS ALUJAS PEDRO BENVINGUT SOCIA 13 43700 - EL VENDRELL TARRAGONA	HEREDEROS DE GRAS ALUJAS PEDRO BENVINGUT SOCIA 13 EL VENDRELL 43700	1068			SUELO SIN EDIFICAR	4	0	80	84	URBANIZADO	27 DE 41
Y-43.1634-0102	12 43165A012000010000GY	1	GREGORIA NUÑEZ VAZQUEZ CL CORELLA 5 43700 - EL VENDRELL TARRAGONA	GREGORIA NUÑEZ VAZQUEZ CL CORELLA 5 43700 EL VENDRELL (TARRAGONA)	556			SUELO SIN EDIFICAR	7	0	219	226	URBANIZADO	27 DE 41
Y-43.1634-0103	12	9006	ADIF CARRER OCATA S/N 08003 - BARCELONA BARCELONA	ADMINISTRADOR DE INFRAESTRUCTURAS FERROVIARIAS CL HIEDRA 9 ESTACION DE CHAMARTIN EDI 28036 MADRID (MADRID)	9670			VIA FERREA	261	0	195	456	RURAL	27 - 28 DE 41
Y-43.1634-0104	S/N		AYUNTAMIENTO DE EL VENDRELL PLAZA VIEJA 1 43700 - EL VENDRELL TARRAGONA	DESCONOCIDO	0			ZONA VERDE	424	0	1546	1970	URBANIZADO	27 - 28 DE 41
Y-43.1634-0105	12	9014	AYUNTAMIENTO DE EL VENDRELL PLAZA VIEJA 1 43700 - EL VENDRELL TARRAGONA	AYUNTAMIENTO DE EL VENDRELL PZ VELLA 1 43700 EL VENDRELL (TARRAGONA)	2388			VIA DE COMUNICACION DE DOMINIO PUBLICO	127	0	377	504	RURAL	28 DE 41
Y-43.1634-0106	5	9018	ADIF CARRER OCATA S/N 08003 - BARCELONA BARCELONA	ADMINISTRADOR DE INFRAESTRUCTURAS FERROVIARIAS CL HIEDRA 9 ESTACION DE CHAMARTIN EDI 28036 MADRID (MADRID)	2851			VIA FERREA	276	0	753	1029	RURAL	28 DE 41
Y-43.1634-0107	S/N		ADIF CARRER OCATA S/N 08003 - BARCELONA BARCELONA	DESCONOCIDO	0			VIA FERREA	1204	4	1578	2786	URBANIZADO	28 a 31 DE 41
Y-43.1634-0108	S/N		AYUNTAMIENTO DE EL VENDRELL PLAZA VIEJA 1 43700 - EL VENDRELL TARRAGONA	DESCONOCIDO	0			AVINGUDA JAUME CARNER	450	0	2498	2948	URBANIZADO	28 - 29 - 30 DE 41
Y-43.1634-0109	74403 7440301CF7674S0001FF	01	AYUNTAMIENTO DE EL VENDRELL PLAZA VIEJA 1 43700 - EL VENDRELL TARRAGONA	AJUNTAMENT DEL VENDRELL PZ VELLA 1 - 43700 EL VENDRELL (TARRAGONA)	4972			CULTURAL	21	13	650	684	URBANIZADO	28 - 29 DE 41
Y-43.1634-0110	S/N		AYUNTAMIENTO DE EL VENDRELL PLAZA VIEJA 1 43700 - EL VENDRELL TARRAGONA	DESCONOCIDO	0			CARRER DE RAMON ABADAL	476	187	2076	2739	URBANIZADO	29 - 30 - 31 DE 41
Y-43.1634-0111	75445 7544501CF7674S0001AF	01	AYUNTAMIENTO DE EL VENDRELL PLAZA VIEJA 1 43700 - EL VENDRELL TARRAGONA	AYUNTAMIENTO DE EL VENDRELL PZ VELLA 1 43700 EL VENDRELL (TARRAGONA)	9122			APARCAMIENTO	0	0	384	384	URBANIZADO	30 DE 41
Y-43.1634-0112	75455 7545501CF7674F0001HE	01	ADIF CARRER OCATA S/N 08003 - BARCELONA BARCELONA	ADMINISTRADOR DE INFRAESTRUCTURAS FERROVIARIAS CL HIEDRA 9 ESTACION DE CHAMARTIN EDI 28036 MADRID (MADRID)	15694			INDUSTRIAL	1111	3	2017	3131	URBANIZADO	30 - 31 DE 41
Y-43.1634-0113	S/N		AYUNTAMIENTO DE EL VENDRELL PLAZA VIEJA 1 43700 - EL VENDRELL TARRAGONA	DESCONOCIDO	0			CTRA. BARCELONA	100	0	718	818	URBANIZADO	30 - 31 DE 41
Y-43.1634-0114	77490 7749018CF7674F0001AE	18	ADIF CARRER OCATA S/N 08003 - BARCELONA BARCELONA	ADMINISTRADOR DE INFRAESTRUCTURAS FERROVIARIAS CL HIEDRA 9 ESTACION DE CHAMARTIN EDI 28036 MADRID (MADRID)	179			SUELO SIN EDIFICAR	0	0	25	25	URBANIZADO	31 DE 41

RELACIÓN CONCRETA E INDIVIDUALIZADA DE LOS BIENES Y DERECHOS AFECTADOS

PROYECTO DE CONSTRUCCIÓN DE PROTECCIONES ACÚSTICAS RESULTANTES DE LOS PLANES DE ACCIÓN CONTRA EL RUIDO FASE I Y II.
ÁREA Nº 3C. ZONA ESTE. BARCELONA Y TARRAGONA

MUNICIPIO: VENDRELL (EL)

Nº DE ORDEN	POLÍGONO	PARCELA	TITULAR ACTUAL, NOMBRE Y DOMICILIO	TITULAR CATASTRAL, NOMBRE Y DOMICILIO	SUPERFICIE CATASTRAL m²	AFECCIONES (m²)							NATURALEZA	Nº DE HOJA PLANO DE EXPROPIACIÓN
	REFERENCIA CATASTRAL					SUB	CALIFICACIÓN FISCAL	APROVECHAMIENTO REAL	EXPROPIACIÓN	IMPOSICIÓN SERVIDUMBRE	OCUPACIÓN TEMPORAL	TOTAL		
Y-43.1634-0115	78481	01	VIDIELLA RAMON SL CL NORD 27 PL:01 PT:1 43700 - EL VENDRELL TARRAGONA	VIDIELLA RAMON SL CL NORD 27 PL:01 PT:1 - 43700 EL VENDRELL (TARRAGONA)	523			INDUSTRIAL	36	0	140	176	URBANIZADO	31 DE 41
	7848101CF7674H0001FZ													
Y-43.1634-0116	78481	02	ALFONS VIDIELLA RAMON CL LA RAMBLA 10 ES:1 PL:SA PT:B 43700 - EL VENDRELL TARRAGONA	ALFONS VIDIELLA RAMON CL LA RAMBLA 10 ES:1 PL:SA PT:B 43700 EL VENDRELL (TARRAGONA)	260			ALMACEN ESTACION	14	0	59	73	URBANIZADO	31 DE 41
	7848102CF7674H0001MZ													
Y-43.1634-0117	78481	03	JUANA HERAS JUNCOSA; MARIA ROSA HERAS JUNCOSA CL ROQUETES 36 43700 - EL VENDRELL TARRAGONA; CL LA RAMBLA 22 PL:04 PT:1 43700 - EL VENDRELL TARRAGONA	MARIA ROSA HERAS JUNCOSA CL LA RAMBLA 22 PL:04 PT:1 - 43700 EL VENDRELL (TARRAGONA)	564			RESIDENCIAL	33	0	105	138	URBANIZADO	31 DE 41
	7848103CF7674H0001OZ													
Y-43.1634-0118	77490	12	CLUB DEPORTIVO VENDRELL CL DR ROBERT 59 43700 - EL VENDRELL TARRAGONA	CLUB DEPORTIVO VENDRELL CL DR ROBERT 59 EL VENDRELL - 43700 EL VENDRELL (TARRAGONA)	21276			DEPORTIVO	0	0	36	36	URBANIZADO	31 DE 41
	7749012CF7674H0001EZ													
Y-43.1634-0119	77490	11	AROA GABARRI GIL; SUSANA NAVARRO CORCHADO CL RIO ADRA 30 PL:06 PT:E 12006 - CASTELLO DE LA PLANA CASTELLON; RB POMPEU FABRA 180 PL:01 PT:B 08850 - GAVA BARCELONA	SUSANA NAVARRO CORCHADO RB POMPEU FABRA 180 PL:01 PT:B 08850 GAVA (BARCELONA)	4282			RESIDENCIAL	12	0	243	255	URBANIZADO	31 DE 41
	7749011CF7674H0001JZ													
Y-43.1634-0120	1	9002	AYUNTAMIENTO DE EL VENDRELL PLAZA VIEJA 1 43700 - EL VENDRELL TARRAGONA	AYUNTAMIENTO DE EL VENDRELL PZ VELLA 1 43700 EL VENDRELL (TARRAGONA)	1281			VIA DE COMUNICACION DE DOMINIO PUBLICO	6	0	8	14	RURAL	31 DE 41
Y-43.1634-0121	S/N		AYUNTAMIENTO DE EL VENDRELL PLAZA VIEJA 1 43700 - EL VENDRELL TARRAGONA	DESCONOCIDO	0			TORRENT DEL LLUC	50	0	265	315	URBANIZADO	31 DE 41

RELACIÓN CONCRETA E INDIVIDUALIZADA DE LOS BIENES Y DERECHOS AFECTADOS

PROYECTO DE CONSTRUCCIÓN DE PROTECCIONES ACÚSTICAS RESULTANTES DE LOS PLANES DE ACCIÓN CONTRA EL RUIDO FASE I Y II.
ÁREA Nº 3C. ZONA ESTE. BARCELONA Y TARRAGONA

MUNICIPIO: ARBOÇ (L')

Nº DE ORDEN	POLÍGONO / REFERENCIA CATASTRAL	PARCELA / REFERENCIA CATASTRAL	TITULAR ACTUAL, NOMBRE Y DOMICILIO	TITULAR CATASTRAL, NOMBRE Y DOMICILIO	SUPERFICIE CATASTRAL m²	AFECCIONES (m²) SUB	CALIFICACIÓN FISCAL	APROVECHAMIENTO REAL	EXPROPIACIÓN	IMPOSICIÓN SERVIDUMBRE	OCUPACIÓN TEMPORAL	TOTAL	NATURALEZA	Nº DE HOJA PLANO DE EXPROPIACIÓN
Y-43.0167-0001	S/N		ADIF CARRER OCATA S/N 08003 - BARCELONA BARCELONA	DESCONOCIDO	0			VIA FERREA	984	30	3127	4141	URBANIZADO	26 DE 41
Y-43.0167-0002	S/N		AYUNTAMIENTO DE L´ARBOÇ MAJOR 26 43720 - L' ARBOÇ TARRAGONA	DESCONOCIDO	0			AVDA. L'INSTITUT	0	0	270	270	RURAL	26 DE 41
Y-43.0167-0003	18 43016A018001290000TX	129	AYUNTAMIENTO DE L´ARBOÇ MAJOR 26 43720 - L' ARBOÇ TARRAGONA	AYUNTAMIENTO DE L'ARBOÇ MAJOR 26. C.P. 43720, L' ARBOÇ, TARRAGONA	11024			SUELO SIN EDIFICAR	0	0	273	273	URBANIZADO	26 DE 41
Y-43.0167-0004	24988 2498820CF8629G0000QL	20	LUIS URGELL RODRIGUEZ CL PERE ROMEU 22 ES:3 PL:00 PT:12 43881 - CUNIT TARRAGONA	LUIS URGELL RODRIGUEZ CL PERE ROMEU 22 ES:3 PL:00 PT:12 43881 CUNIT (TARRAGONA)	3955			LABOR SECANO	0	19	26	45	URBANIZADO	26 DE 41
Y-43.0167-0005	S/N		AYUNTAMIENTO DE L´ARBOÇ MAJOR 26 43720 - L' ARBOÇ TARRAGONA	DESCONOCIDO	0			CAMÍ TABERNER	0	1	1	2	RURAL	26 DE 41

RELACIÓN CONCRETA E INDIVIDUALIZADA DE LOS BIENES Y DERECHOS AFECTADOS

PROYECTO DE CONSTRUCCIÓN DE PROTECCIONES ACÚSTICAS RESULTANTES DE LOS PLANES DE ACCIÓN CONTRA EL RUIDO FASE I Y II.
ÁREA Nº 3C. ZONA ESTE. BARCELONA Y TARRAGONA

MUNICIPIO: HOSPITALET DE LLOBREGAT (L')

Nº DE ORDEN	POLÍGONO	PARCELA	TITULAR ACTUAL, NOMBRE Y DOMICILIO	TITULAR CATASTRAL, NOMBRE Y DOMICILIO	SUPERFICIE CATASTRAL m²	AFECCIONES (m²)						NATURALEZA	Nº DE HOJA PLANO DE EXPROPIACIÓN
	REFERENCIA CATASTRAL					SUB	CALIFICACIÓN FISCAL	APROVECHAMIENTO REAL	EXPROPIACIÓN	IMPOSICIÓN SERVIDUMBRE	OCUPACIÓN TEMPORAL	TOTAL	
Y-08.1017-0001	61904 6190401DF2769A0001BB	01	ADIF CARRER OCATA S/N 08003 - BARCELONA BARCELONA	ADMINISTRADOR DE INFRAESTRUCTURAS FERROVIARIAS CL HIEDRA 9 ESTACION DE CHAMARTIN EDI 28036 MADRID [MADRID]	36204			SUELO SIN EDIFICAR	786	0	1806	2592	URBANIZADO	24 - 25 DE 41
Y-08.1017-0002		S/N	AYUNTAMIENTO DE L´HOSPITALET DE LLOBREGAT MIGDIA 5, 4 PIS 08901 - L'HOSPITALET DE LLOBREGAT BARCELONA	DESCONOCIDO	0			AVINGUDA DE VILANOVA	440	66	1572	2078	URBANIZADO	24 - 25 DE 41
Y-08.1017-0003		S/N	AYUNTAMIENTO DE L´HOSPITALET DE LLOBREGAT MIGDIA 5, 4 PIS 08901 - L'HOSPITALET DE LLOBREGAT BARCELONA	DESCONOCIDO	0			APARCAMIENTO AV. D´AMERICA	227	46	1052	1325	URBANIZADO	24 DE 41
Y-08.1017-0004	60952 6095233DF2769E0001XP	33	FERROCARRILS DE LA GENERALITAT DE CATALUNYA CL VERGOS 44 08017 - BARCELONA BARCELONA	FERROCARRILS DE LA GENERALITAT DE CATALUNYA CL VERGOS 44 08017 BARCELONA [BARCELONA]	207			SUELO SIN EDIFICAR	0	0	8	8	URBANIZADO	25 DE 41
Y-08.1017-0005		S/N	AYUNTAMIENTO DE L´HOSPITALET DE LLOBREGAT MIGDIA 5, 4 PIS 08901 - L'HOSPITALET DE LLOBREGAT BARCELONA	DESCONOCIDO	0			CARRER DE ROSALIA DE CASTRO	0	0	694	694	URBANIZADO	25 DE 41

RELACIÓN CONCRETA E INDIVIDUALIZADA DE LOS BIENES Y DERECHOS AFECTADOS

PROYECTO DE CONSTRUCCIÓN DE PROTECCIONES ACÚSTICAS RESULTANTES DE LOS PLANES DE ACCIÓN CONTRA EL RUIDO FASE I Y II.
ÁREA Nº 3C. ZONA ESTE. BARCELONA Y TARRAGONA

MUNICIPIO: SANT CELONI

Nº DE ORDEN	POLÍGONO / PARCELA REFERENCIA CATASTRAL	TITULAR ACTUAL, NOMBRE Y DOMICILIO	TITULAR CATASTRAL, NOMBRE Y DOMICILIO	SUPERFICIE CATASTRAL m²	AFECCIONES (m²)							NATURALEZA	Nº DE HOJA PLANO DE EXPROPIACIÓN
					SUB	CALIFICACIÓN FISCAL	APROVECHAMIENTO REAL	EXPROPIACIÓN	IMPOSICIÓN SERVIDUMBRE	OCUPACIÓN TEMPORAL	TOTAL		
Y-08.2021-0001	S/N	AYUNTAMIENTO DE SANT CELONI EDIFICI BRUC, BRUC 26 08470 - SANT CELONI BARCELONA	DESCONOCIDO	0			ZONA VERDE	386	0	1892	2278	URBANIZADO	40 - 41 DE 41
Y-08.2021-0002	7548201DG5174H0001LM	RENFE OPERADORA AV PIO XII, 110 28036 - MADRID MADRID	RENFE OPERADORA AV PIO XII, 110 - 28036 MADRID [MADRID]	22310			RESIDENCIAL	174	0	847	1021	URBANIZADO	40 - 41 DE 41
Y-08.2021-0003	S/N	ADIF CARRER OCATA S/N 08003 - BARCELONA BARCELONA	DESCONOCIDO	0			VIA FERREA	736	0	580	1316	URBANIZADO	40 - 41 DE 41
Y-08.2021-0004	S/N	AYUNTAMIENTO DE SANT CELONI EDIFICI BRUC, BRUC 26 08470 - SANT CELONI BARCELONA	DESCONOCIDO	0			ZONA VERDE	0	0	12	12	URBANIZADO	41 DE 41
Y-08.2021-0005	7649801DG5174N0001JI	AUGUSTA CONTROL, SL CL BAILEN 141 PL:EN 08037 - BARCELONA BARCELONA	AUGUSTA CONTROL, SL CL BAILEN 141 PL:EN 08037 BARCELONA (BARCELONA)	1119			SUELO SIN EDIFICAR	0	0	371	371	URBANIZADO	41 DE 41
Y-08.2021-0006	S/N	AYUNTAMIENTO DE SANT CELONI EDIFICI BRUC, BRUC 26 08470 - SANT CELONI BARCELONA	DESCONOCIDO	0			C-35	0	0	33	33	URBANIZADO	41 DE 41
Y-08.2021-0007	S/N	AYUNTAMIENTO DE SANT CELONI EDIFICI BRUC, BRUC 26 08470 - SANT CELONI BARCELONA	DESCONOCIDO	0			CARRER MOSSÈN CINTO VERDAGUER	211	0	1091	1302	URBANIZADO	41 DE 41

RELACIÓN CONCRETA E INDIVIDUALIZADA DE LOS BIENES Y DERECHOS AFECTADOS

PROYECTO DE CONSTRUCCIÓN DE PROTECCIONES ACÚSTICAS RESULTANTES DE LOS PLANES DE ACCIÓN CONTRA EL RUIDO FASE I Y II.
ÁREA Nº 3C. ZONA ESTE. BARCELONA Y TARRAGONA

MUNICIPIO: SITGES

Nº DE ORDEN	POLÍGONO / PARCELA / REFERENCIA CATASTRAL	TITULAR ACTUAL, NOMBRE Y DOMICILIO	TITULAR CATASTRAL, NOMBRE Y DOMICILIO	SUPERFICIE CATASTRAL m²	AFECCIONES (m²) SUB	CALIFICACIÓN FISCAL	APROVECHAMIENTO REAL	EXPROPIACIÓN	IMPOSICIÓN SERVIDUMBRE	OCUPACIÓN TEMPORAL	TOTAL	NATURALEZA	Nº DE HOJA PLANO DE EXPROPIACIÓN
Y-08.2704-0001	S/N	ADIF CARRER OCATA S/N 08003 - BARCELONA BARCELONA	DESCONOCIDO	0			VIA FERREA	2746	36	2327	5109	URBANIZADO	7 a 14 DE 41
Y-08.2704-0002	S/N	AYUNTAMIENTO DE SITGES PLAZA DEL AYUNTAMIENTO S/N 08870 - SITGES BARCELONA	DESCONOCIDO	0			CARRER JOAN DE LA CIERVA	218	0	1170	1388	URBANIZADO	7 DE 41
Y-08.2704-0003	S/N	AYUNTAMIENTO DE SITGES PLAZA DEL AYUNTAMIENTO S/N 08870 - SITGES BARCELONA	DESCONOCIDO	0			PASSEIG DE VILANOVA	156	0	630	786	URBANIZADO	7 - 8 DE 41
Y-08.2704-0004	84557 02 8455702CF9685N0001BT	AYUNTAMIENTO DE SITGES PLAZA DEL AYUNTAMIENTO S/N 08870 - SITGES BARCELONA	AYUNTAMIENTO DE SITGES PZ AYUNTAMIENTO 08870 SITGES (BARCELONA)	8237			SUELO SIN EDIFICAR	207	0	1558	1765	URBANIZADO	7 - 8 DE 41
Y-08.2704-0005	87560 06 8756006CF9685N0001OT	JUAN NOGUERA VENTURA AV NAVARRA 62 08870 - SITGES BARCELONA	JUAN NOGUERA VENTURA AV NAVARRA 62 08870 SITGES (BARCELONA)	1179			ALMACEN ESTACION	0	0	167	167	URBANIZADO	8 DE 41
Y-08.2704-0006	S/N	AYUNTAMIENTO DE SITGES PLAZA DEL AYUNTAMIENTO S/N 08870 - SITGES BARCELONA	DESCONOCIDO	0			CARRER MESTRE MANEL TORRENS	282	0	1442	1724	URBANIZADO	8 - 9 DE 41
Y-08.2704-0007	S/N	AYUNTAMIENTO DE SITGES PLAZA DEL AYUNTAMIENTO S/N 08870 - SITGES BARCELONA	DESCONOCIDO	0			AVINGUDA DE LES CASES DEL SORD	0	0	357	357	URBANIZADO	9 DE 41
Y-08.2704-0008	88571 01 8857101CF9685N0001AT	AYUNTAMIENTO DE SITGES PLAZA DEL AYUNTAMIENTO S/N 08870 - SITGES BARCELONA	AYUNTAMIENTO DE SITGES PZ AYUNTAMIENTO 08870 SITGES (BARCELONA)	3092			SUELO SIN EDIFICAR	0	0	46	46	URBANIZADO	9 DE 41
Y-08.2704-0009	S/N	AYUNTAMIENTO DE SITGES PLAZA DEL AYUNTAMIENTO S/N 08870 - SITGES BARCELONA	DESCONOCIDO	0			CARRER DE LA SÍNIA MORERA	64	0	354	418	URBANIZADO	10 DE 41
Y-08.2704-0010	S/N	AYUNTAMIENTO DE SITGES PLAZA DEL AYUNTAMIENTO S/N 08870 - SITGES BARCELONA	DESCONOCIDO	0			PASSEIG VILAFRANCA	39	0	195	234	URBANIZADO	10 DE 41
Y-08.2704-0011	S/N	AYUNTAMIENTO DE SITGES PLAZA DEL AYUNTAMIENTO S/N 08870 - SITGES BARCELONA	DESCONOCIDO	0			CALLE SALVADOR MIRABENT	84	0	457	541	URBANIZADO	10 DE 41
Y-08.2704-0012	02620 01 0262001DF0606S0001UK	ADIF CARRER OCATA S/N 08003 - BARCELONA BARCELONA	ADMINISTRADOR DE INFRAESTRUCTURAS FERROVIARIAS CL HIEDRA 9 ESTACION DE CHAMARTIN EDI 28036 MADRID (MADRID)	4124			EDIFICIO SINGULAR	144	0	462	606	URBANIZADO	11 -12 DE 41
Y-08.2704-0013	S/N	AYUNTAMIENTO DE SITGES PLAZA DEL AYUNTAMIENTO S/N 08870 - SITGES BARCELONA	DESCONOCIDO	0			AV. DE LES FLORS	147	29	787	963	URBANIZADO	11 DE 41
Y-08.2704-0014	S/N	AYUNTAMIENTO DE SITGES PLAZA DEL AYUNTAMIENTO S/N 08870 - SITGES BARCELONA	DESCONOCIDO	0			CTRA. DE LES COSTES	69	2	421	492	URBANIZADO	11 DE 41
Y-08.2704-0015	S/N	AYUNTAMIENTO DE SITGES PLAZA DEL AYUNTAMIENTO S/N 08870 - SITGES BARCELONA	DESCONOCIDO	0			CARRER DE L'HORT GRAN	78	100	443	621	URBANIZADO	11 DE 41

RELACIÓN CONCRETA E INDIVIDUALIZADA DE LOS BIENES Y DERECHOS AFECTADOS

PROYECTO DE CONSTRUCCIÓN DE PROTECCIONES ACÚSTICAS RESULTANTES DE LOS PLANES DE ACCIÓN CONTRA EL RUIDO FASE I Y II.
ÁREA Nº 3C. ZONA ESTE. BARCELONA Y TARRAGONA

MUNICIPIO: SITGES

Nº DE ORDEN	POLÍGONO / PARCELA / REFERENCIA CATASTRAL	TITULAR ACTUAL, NOMBRE Y DOMICILIO	TITULAR CATASTRAL, NOMBRE Y DOMICILIO	SUPERFICIE CATASTRAL m²	AFECCIONES (m²) SUB	CALIFICACIÓN FISCAL	APROVECHAMIENTO REAL	EXPROPIACIÓN	IMPOSICIÓN SERVIDUMBRE	OCUPACIÓN TEMPORAL	TOTAL	NATURALEZA	Nº DE HOJA PLANO DE EXPROPIACIÓN
Y-08.2704-0016	S/N	AYUNTAMIENTO DE SITGES PLAZA DEL AYUNTAMIENTO S/N 08870 - SITGES BARCELONA	DESCONOCIDO	0			CARRER DE EMILI PICÒ	66	0	587	653	URBANIZADO	11 - 12 DE 41
Y-08.2704-0017	08612 01 0861201DF0606S0001IK	ADIF CARRER OCATA S/N 08003 - BARCELONA BARCELONA	ADMINISTRADOR DE INFRAESTRUCTURAS FERROVIARIAS CL HIEDRA 9 ESTACION DE CHAMARTIN EDI 28036 MADRID (MADRID)	1880			SUELO SIN EDIFICAR	222	0	961	1183	URBANIZADO	11 -12 DE 41
Y-08.2704-0018	S/N	AYUNTAMIENTO DE SITGES PLAZA DEL AYUNTAMIENTO S/N 08870 - SITGES BARCELONA	DESCONOCIDO	0			CARRER DE JOAN MARAGALL	443	0	1869	2312	URBANIZADO	11 - 12 - 13 DE 41
Y-08.2704-0019	S/N	AYUNTAMIENTO DE SITGES PLAZA DEL AYUNTAMIENTO S/N 08870 - SITGES BARCELONA	DESCONOCIDO	0			CARRER DE SANT HONORAT	94	0	232	326	URBANIZADO	11 - 12 DE 41
Y-08.2704-0020	08610 04 0861004DF0606S0003YB	LUIS BELMONTE DIAZ AV CAMI DE LA FITA 23 PL:03 PT:02 08870 - SITGES BARCELONA	LUIS BELMONTE DIAZ AV CAMI DE LA FITA 23 PL:03 PT:02 08870 SITGES (BARCELONA)	280			RESIDENCIAL	0	0	47	47	URBANIZADO	12 DE 41
Y-08.2704-0021	08610 05 0861005DF0606S0003GB	HEREDEROS DE JUAN GENE MILA; MARIA LOPEZ PARRA CL SAN HONORATO 20 PL:01 PT:1 08870 - SITGES BARCELONA; CL SAN HONORATO 20 PL:01 PT:1 08870 - SITGES BARCELONA	MARIA LOPEZ PARRA CL SAN HONORATO 20 PL:01 PT:1 08870 SITGES (BARCELONA)	260			RESIDENCIAL	1	0	60	61	URBANIZADO	12 DE 41
Y-08.2704-0022	08610 06 0861006DF0606S0001XK	JOSE DAVID GALLEGO BARRERO; LUIS MIGUEL GALLEGO BARRERO; NATALIA TERES LOPEZ CL SANTA EULALIA DE 45 ES:1 PL:02 PT:02 08902 - L'HOSPITALET DE LLOBREGAT BARCELONA; PS SANT ALBERT 2 ES:I PL:01 PT:0B 08810 - SANT PERE DE RIBES BARCELONA; CL PARIS, DE 31 08228 - TERRASSA BARCELONA	LUIS MIGUEL GALLEGO BARRERO PS SANT ALBERT 2 ES:I PL:01 PT:0B 08810 SANT PERE DE RIBES (BARCELONA)	290			ALMACEN ESTACION	4	0	76	80	URBANIZADO	12 DE 41
Y-08.2704-0023	08610 07 0861007DF0606S0001IK	VIVIENDAS VAZQUEZ, S.L. CL CORSEGA 302 PL:4 PT:1 1 08008 - BARCELONA BARCELONA	VIVIENDAS VAZQUEZ, S.L. CL CORSEGA 302 PL:4 PT:1 1 08008 BARCELONA (BARCELONA)	215			SUELO SIN EDIFICAR	0	0	215	215	URBANIZADO	12 DE 41
Y-08.2704-0024	08610 11 0861011DF0606S0001JK	PARCS I EDIFICACIONS DE TERRAMAR, SL CL JOAN LLOVERAS 7 PL:B 08870 - SITGES BARCELONA	PARCS I EDIFICACIONS DE TERRAMAR, SL CL JOAN LLOVERAS 7 PL:B 08870 SITGES (BARCELONA)	711			COMERCIAL	9	0	60	69	URBANIZADO	12 DE 41
Y-08.2704-0025	08610 12 0861012DF0606S0001EK	JOSE ANTONIO RUBI MARTINEZ CL ARAGO 10 08870 - SITGES BARCELONA	JOSE ANTONIO RUBI MARTINEZ CL ARAGO 10 08870 SITGES (BARCELONA)	150			RESIDENCIAL	14	0	31	45	URBANIZADO	12 DE 41
Y-08.2704-0026	08610 13 0861013DF0606S0001SK	JAVIER DURAN MUÑOZ AV CASES DEL SORD 2 ES:1 PL:02 PT:46 08870 - SITGES BARCELONA	JAVIER DURAN MUÑOZ AV CASES DEL SORD 2 ES:1 PL:02 PT:46 08870 SITGES (BARCELONA)	105			RESIDENCIAL	10	0	27	37	URBANIZADO	12 DE 41
Y-08.2704-0027	08610 14 0861014DF0606S0001ZK	VICTORIA MILA TERRIBAS CL SANT ANTONI 15 ES:B PL:01 PT:02 08870 - SITGES BARCELONA	VICTORIA MILA TERRIBAS CL SANT ANTONI 15 ES:B PL:01 PT:02 08870 SITGES (BARCELONA)	202			RESIDENCIAL	15	0	64	79	URBANIZADO	12 DE 41

RELACIÓN CONCRETA E INDIVIDUALIZADA DE LOS BIENES Y DERECHOS AFECTADOS

PROYECTO DE CONSTRUCCIÓN DE PROTECCIONES ACÚSTICAS RESULTANTES DE LOS PLANES DE ACCIÓN CONTRA EL RUIDO FASE I Y II.
ÁREA Nº 3C. ZONA ESTE. BARCELONA Y TARRAGONA

MUNICIPIO: SITGES

Nº DE ORDEN	POLÍGONO	PARCELA	TITULAR ACTUAL, NOMBRE Y DOMICILIO	TITULAR CATASTRAL, NOMBRE Y DOMICILIO	SUPERFICIE CATASTRAL m²	AFECCIONES (m²)							NATURALEZA	Nº DE HOJA PLANO DE EXPROPIACIÓN
	REFERENCIA CATASTRAL					SUB	CALIFICACIÓN FISCAL	APROVECHAMIENTO REAL	EXPROPIACIÓN	IMPOSICIÓN SERVIDUMBRE	OCUPACIÓN TEMPORAL	TOTAL		
Y-08.2704-0028	08610 0861015DF0606S0001UK	15	GREGORIO HENRIKSEN ARCHITECTS SL CL VILLARROEL 6 PL:AT PT:1 08011 - BARCELONA BARCELONA	GREGORIO HENRIKSEN ARCHITECTS SL CL VILLARROEL 6 PL:AT PT:1 08011 BARCELONA (BARCELONA)	183			RESIDENCIAL	1	0	21	22	URBANIZADO	12 DE 41
Y-08.2704-0029	08610 0861020DF0606S0001WK	20	AYUNTAMIENTO DE SITGES PLAZA DEL AYUNTAMIENTO S/N 08870 - SITGES BARCELONA	AYUNTAMIENTO DE SITGES PZ AYUNTAMIENTO 08870 SITGES (BARCELONA)	846			SUELO SIN EDIFICAR	66	0	310	376	URBANIZADO	12 DE 41
Y-08.2704-0030	S/N		AYUNTAMIENTO DE SITGES PLAZA DEL AYUNTAMIENTO S/N 08870 - SITGES BARCELONA	DESCONOCIDO	0			CARRER D´ARAGÓ	3	0	24	27	URBANIZADO	12 DE 41
Y-08.2704-0031	09609 0960901DF0606S0001MK	01	AYUNTAMIENTO DE SITGES PLAZA DEL AYUNTAMIENTO S/N 08870 - SITGES BARCELONA	AYUNTAMIENTO DE SITGES PZ AYUNTAMIENTO 08870 SITGES (BARCELONA)	345			SUELO SIN EDIFICAR	47	0	145	192	URBANIZADO	12 DE 41
Y-08.2704-0032	S/N		AYUNTAMIENTO DE SITGES PLAZA DEL AYUNTAMIENTO S/N 08870 - SITGES BARCELONA	DESCONOCIDO	0			CARRER TARRAGONA	64	0	361	425	URBANIZADO	12 - 13 DE 41
Y-08.2704-0033	S/N		AYUNTAMIENTO DE SITGES PLAZA DEL AYUNTAMIENTO S/N 08870 - SITGES BARCELONA	DESCONOCIDO	0			CARRER D´AIGUADOLÇ	40	0	231	271	URBANIZADO	12 - 13 DE 41
Y-08.2704-0034	11607 1160701DF0616S0001MX	01	DOLORES CORBACHO LAO; FRANCISCO NAVARRO LOPEZ CL JOAN GUELL 186 08028 - BARCELONA BARCELONA; CL JOAN GUELL 186 08028 - BARCELONA BARCELONA	FRANCISCO NAVARRO LOPEZ CL JOAN GUELL 186 08028 BARCELONA (BARCELONA)	1512			RESIDENCIAL	10	0	292	302	URBANIZADO	12 - 13 DE 41
Y-08.2704-0035	S/N		AYUNTAMIENTO DE SITGES PLAZA DEL AYUNTAMIENTO S/N 08870 - SITGES BARCELONA	DESCONOCIDO	0			AVINGUDA D'EMERENCIÀ ROIG I RAVENTÓS	343	0	1820	2163	URBANIZADO	13 - 14 DE 41

RELACIÓN CONCRETA E INDIVIDUALIZADA DE LOS BIENES Y DERECHOS AFECTADOS

PROYECTO DE CONSTRUCCIÓN DE PROTECCIONES ACÚSTICAS RESULTANTES DE LOS PLANES DE ACCIÓN CONTRA EL RUIDO FASE I Y II.
ÁREA Nº 3C. ZONA ESTE. BARCELONA Y TARRAGONA

MUNICIPIO: VILANOVA I LA GELTRU

Nº DE ORDEN	POLÍGONO	PARCELA	TITULAR ACTUAL, NOMBRE Y DOMICILIO	TITULAR CATASTRAL, NOMBRE Y DOMICILIO	SUPERFICIE CATASTRAL m²	AFECCIONES (m²)							NATURALEZA	Nº DE HOJA PLANO DE EXPROPIACIÓN
	REFERENCIA CATASTRAL					SUB	CALIFICACIÓN FISCAL	APROVECHAMIENTO REAL	EXPROPIACIÓN	IMPOSICIÓN SERVIDUMBRE	OCUPACIÓN TEMPORAL	TOTAL		
Y-08.3073-0001	13 08308A013090170001XM	9017	ADIF; Carrer Ocata s/n 08003 - Barcelona	ADMINISTRADOR DE INFRAESTRUCTURAS FERROVIARIAS CL HIEDRA 9 ESTACION DE CHAMARTIN EDI 28036 MADRID (MADRID)	7064			VIA FERREA	48	6	248	302	RURAL	2 - 3 DE 41
Y-08.3073-0002	24334 2433401CF9623S0001WQ	01	AYUNTAMIENTO DE VILANOVA I LA GELTRÚ; Plaza de la Villa 7 08800 - Vilanova i la Geltrú Barcelona	AJUNTAMENT DE VILANOVA I LA GELTRU PZ DE LA VILA 7 VILANOVA GEL 08800 VILANOVA I LA GELTRU (BARCELONA)	6102			SUELO SIN EDIFICAR	32	0	132	164	URBANIZADO	2 DE 41
Y-08.3073-0003	24334 2433406CF9623S0001QQ	06	CONCEPCION PUENTE CAPDEVILA; AV ROVIRA ROURE 9 Pl:06 Pt:B 25006 - LLEIDA; MANUEL PIJUAN LLUCH; CL CAMI VELL D'ALPICAT 23 Pl:06 Pt:B 25110 - ALPICAT Lleida	MANUEL PIJUAN LLUCH CL CAMI VELL D'ALPICAT 23 Pl:06 Pt:B 25110 ALPICAT (LLEIDA)	8388			ALMACEN ESTACION	219	0	558	777	URBANIZADO	2 DE 41
Y-08.3073-0004	13 08308A013090160000ZD	9016	AYUNTAMIENTO DE VILANOVA I LA GELTRÚ; Plaza de la Villa 7 08800 - Vilanova i la Geltrú Barcelona	AJUNTAMENT DE VILANOVA I LA GELTRU PZ DE LA VILA 7 VILANOVA GEL 08800 VILANOVA I LA GELTRU (BARCELONA)	29323			VIA DE COMUNICACION DE DOMINIO PUBLICO	0	0	155	238	RURAL	2 DE 41
Y-08.3073-0005	25375 2537519CF9623N0001GH	19	DESCONOCIDO;	DESCONOCIDO - EN INVESTIGACION, ARTICULO 47 DE LA LEY 33/2003	2562			REGADIO	103	0	372	475	URBANIZADO	2 DE 41
Y-08.3073-0006	25398 2539801CF9623S0001JQ	01	AYUNTAMIENTO DE VILANOVA I LA GELTRÚ; Plaza de la Villa 7 08800 - Vilanova i la Geltrú Barcelona	AJUNTAMENT DE VILANOVA I LA GELTRU PZ DE LA VILA 7 VILANOVA GEL 08800 VILANOVA I LA GELTRU (BARCELONA)	2135			SUELO SIN EDIFICAR	228	0	573	801	URBANIZADO	2 - 3 DE 41
Y-08.3073-0007	26351 2635101CF9623N0001UH	01	CASA DE AMPARO DE VILANOVA I LA GELTRU; RB VENTOSA 20 08800 - VILANOVA I LA GELTRU Barcelona	CASA DE AMPARO DE VILANOVA Y LA GELTRU RB VENTOSA 20 - 08800 VILANOVA I LA GELTRU (BARCELONA)	2168			SUELO SIN EDIFICAR	65	0	305	370	URBANIZADO	3 DE 41
Y-08.3073-0008	S/N		ADIF; Carrer Ocata s/n 08003 - Barcelona	DESCONOCIDO	0			VIA FERREA	1038	0	1057	2095	URBANIZADO	3 a 6 DE 41
Y-08.3073-0009	S/N		AYUNTAMIENTO DE VILANOVA I LA GELTRÚ; Plaza de la Villa 7 08800 - Vilanova i la Geltrú Barcelona	DESCONOCIDO	0			CARRER ROGER DE LLÙRIA	0	0	113	113	URBANIZADO	3 DE 41
Y-08.3073-0010	27361 2736101CF9623N0001RH	01	AYUNTAMIENTO DE VILANOVA I LA GELTRÚ; Plaza de la Villa 7 08800 - Vilanova i la Geltrú Barcelona	AJUNTAMENT DE VILANOVA I LA GELTRU PZ DE LA VILA 7 VILANOVA GEL 08800 VILANOVA I LA GELTRU (BARCELONA)	2857			SUELO SIN EDIFICAR	0	0	236	236	URBANIZADO	3 - 4 DE 41
Y-08.3073-0011	S/N		AYUNTAMIENTO DE VILANOVA I LA GELTRÚ; Plaza de la Villa 7 08800 - Vilanova i la Geltrú Barcelona	DESCONOCIDO	0			CARRER JOAN D´ÀUSTRIA	0	0	203	203	URBANIZADO	4 DE 41
Y-08.3073-0012	29387 2938701CF9623N0001XH	01	ANTONIO ROBERT BERTRAN; CL MEDITERRANI 16 08800 - VILANOVA I LA GELTRU Barcelona	ANTONIO ROBERT BERTRAN CL MEDITERRANI 16 08800 VILANOVA I LA GELTRU (BARCELONA)	812			RESIDENCIAL	18	0	132	150	URBANIZADO	4 DE 41

RELACIÓN CONCRETA E INDIVIDUALIZADA DE LOS BIENES Y DERECHOS AFECTADOS

PROYECTO DE CONSTRUCCIÓN DE PROTECCIONES ACÚSTICAS RESULTANTES DE LOS PLANES DE ACCIÓN CONTRA EL RUIDO FASE I Y II.
ÁREA Nº 3C. ZONA ESTE. BARCELONA Y TARRAGONA

MUNICIPIO: VILANOVA I LA GELTRU

Nº DE ORDEN	POLÍGONO	PARCELA	TITULAR ACTUAL, NOMBRE Y DOMICILIO	TITULAR CATASTRAL, NOMBRE Y DOMICILIO	SUPERFICIE CATASTRAL m²	AFECCIONES (m²)							NATURALEZA	Nº DE HOJA PLANO DE EXPROPIACIÓN
	REFERENCIA CATASTRAL					SUB	CALIFICACIÓN FISCAL	APROVECHAMIENTO REAL	EXPROPIACIÓN	IMPOSICIÓN SERVIDUMBRE	OCUPACIÓN TEMPORAL	TOTAL		
Y-08.3073-0013	29387 2938702CF9623N0001IH	02	JOSE GUARDIA MALLOFRE; RD MEDITERRANEO 8 08800 - VILANOVA I LA GELTRU Barcelona; MARIA ANGELS ALCON MORATO; RD MEDITERRANEO 8 08800 - VILANOVA I LA GELTRU Barcelona	JOSE GUARDIA MALLOFRE RD MEDITERRANEO 8 08800 VILANOVA I LA GELTRU (BARCELONA)	1130			RESIDENCIAL	32	0	210	242	URBANIZADO	4 DE 41
Y-08.3073-0014	29387 2938703CF9623N0001JH	03	JOSE GERVASIO GAZULLA; CL RONDA MEDITERRANEA 6 Es:A 08800 - VILANOVA I LA GELTRU Barcelona; MARIA ANGELES NAVARRO VENTURA; CL RONDA MEDITERRANEA 6 Pl:A 08800 - VILANOVA I LA GELTRU Barcelona	JOSE GERVASIO GAZULLA CL RONDA MEDITERRANEA 6 Es:A 08800 VILANOVA I LA GELTRU (BARCELONA)	733			RESIDENCIAL	0	0	118	118	URBANIZADO	4 DE 41
Y-08.3073-0015	29387 2938704CF9623N0001EH	04	FRANCISCO JAVIER ARQUES SEUMA; RD MAR MEDITERRANIA 4 Es:1 Pl:01 Pt:-A 08800 - VILANOVA I LA GELTRU Barcelona; MARIA ISABEL PACHO VILLACORTA; RD MAR MEDITERRANIA 4 Es:1 Pl:01 Pt:-A 08800 - VILANOVA I LA GELTRU Barcelona	FRANCISCO JAVIER ARQUES SEUMA RD MAR MEDITERRANIA 4 Es:1 Pl:01 Pt:-A 08800 VILANOVA I LA GELTRU (BARCELONA)	700			RESIDENCIAL	0	0	71	71	URBANIZADO	4 DE 41
Y-08.3073-0016	29387 2938709CF9623N0001WH	09	JUAN ANTONIO TOBARRA GARCIA; RD MAR MEDITERRANIA 2 08800 - VILANOVA I LA GELTRU; OLGA ALVAREZ IBAÑEZ; RD MAR MEDITERRANIA 2[B] 08800 - VILANOVA I LA GELTRU	OLGA ALVAREZ IBAÑEZ RD MAR MEDITERRANIA 2[B] 08800 VILANOVA I LA GELTRU (BARCELONA)	507			RESIDENCIAL	0	0	48	48	URBANIZADO	4 DE 41
Y-08.3073-0017	29387 2938705CF9623N0001SH	05	ANA MARIA VIZOSO SAN SEGUNDO; RD MAR MEDITERRANIA 2[A] Pl:02 Pt:1 08800 - VILANOVA I LA GELTRU Barcelona; SALVADOR ISERN VICENS; RD MAR MEDITERRANIA 2 08800 - VILANOVA I LA GELTRU Barcelona	ANA MARIA VIZOSO SAN SEGUNDO RD MAR MEDITERRANIA 2[A] Pl:02 Pt:1 08800 VILANOVA I LA GELTRU (BARCELONA)	551			RESIDENCIAL	0	0	41	41	URBANIZADO	4 DE 41
Y-08.3073-0018	2938708CF9623N0001HH		ANTONIO CABRERA CAPARROS; CL ROGER DE FLOR 6 Es:1 Pl:BJ Pt:01 08800 - VILANOVA I LA GELTRU Barcelona; MARIA DOLORES GALLARDO MUÑOZ; CL ROGER DE FLOR 6 Es:1 Pl:BJ Pt:01 08800 - VILANOVA I LA GELTRU Barcelona	MARIA DOLORES GALLARDO MUÑOZ CL ROGER DE FLOR 6 Es:1 Pl:BJ Pt:01 08800 VILANOVA I LA GELTRU (BARCELONA)	1470			RESIDENCIAL	0	0	40	40	URBANIZADO	4 DE 41
Y-08.3073-0019	29387 2938706CF9623N0001ZH	06	ENCARNACION FERRANDO BLADE; CL ROGER DE FLOR 4 Es:A Pl:06 08800 - VILANOVA I LA GELTRU Barcelona; SANTIAGO ALONSO SENTIS; CL ROGER DE FLOR 4 08800 - VILANOVA I LA GELTRU Barcelona	SANTIAGO ALONSO SENTIS CL ROGER DE FLOR 4 08800 VILANOVA I LA GELTRU (BARCELONA)	1401			RESIDENCIAL	0	0	95	95	URBANIZADO	4 DE 41
Y-08.3073-0020	29387 2938707CF9623N0001UH	07	ALEJANDRO DELMAS CAMACHO; CL ROGER DE FLOR 2 Pl:BJ Pt:A 08800 - VILANOVA I LA GELTRU Barcelona	ALEJANDRO DELMAS CAMACHO CL ROGER DE FLOR 2 Pl:BJ Pt:A 08800 VILANOVA I LA GELTRU (BARCELONA)	1502			RESIDENCIAL	0	0	124	124	URBANIZADO	4 DE 41

RELACIÓN CONCRETA E INDIVIDUALIZADA DE LOS BIENES Y DERECHOS AFECTADOS

PROYECTO DE CONSTRUCCIÓN DE PROTECCIONES ACÚSTICAS RESULTANTES DE LOS PLANES DE ACCIÓN CONTRA EL RUIDO FASE I Y II.
ÁREA Nº 3C. ZONA ESTE. BARCELONA Y TARRAGONA

MUNICIPIO: VILANOVA I LA GELTRU

Nº DE ORDEN	POLÍGONO / PARCELA REFERENCIA CATASTRAL	TITULAR ACTUAL, NOMBRE Y DOMICILIO	TITULAR CATASTRAL, NOMBRE Y DOMICILIO	SUPERFICIE CATASTRAL m²	AFECCIONES (m²) SUB	CALIFICACIÓN FISCAL	APROVECHAMIENTO REAL	EXPROPIACIÓN	IMPOSICIÓN SERVIDUMBRE	OCUPACIÓN TEMPORAL	TOTAL	NATURALEZA	Nº DE HOJA PLANO DE EXPROPIACIÓN
Y-08.3073-0021	S/N	AYUNTAMIENTO DE VILANOVA I LA GELTRÚ; Plaza de la Villa 7 08800 - Vilanova i la Geltrú Barcelona	DESCONOCIDO	0			CARRER ROGER DE FLOR	0	0	156	112	URBANIZADO	4 DE 41
Y-08.3073-0022	29364 01 2936401CF9623N0001MH	AYUNTAMIENTO DE VILANOVA I LA GELTRÚ; Plaza de la Villa 7 08800 - Vilanova i la Geltrú Barcelona	AJUNTAMENT DE VILANOVA I LA GELTRU PZ DE LA VILA 7 - 08800 VILANOVA I LA GELTRU (BARCELONA)	849			SUELO SIN EDIFICAR	3	0	34	37	URBANIZADO	4 DE 41
Y-08.3073-0023	S/N	AYUNTAMIENTO DE VILANOVA I LA GELTRÚ; Plaza de la Villa 7 08800 - Vilanova i la Geltrú Barcelona	DESCONOCIDO	0			CARRER DE L´ARQUITECTE GAUDÍ	173	28	908	1109	URBANIZADO	4 -5 DE 41
Y-08.3073-0024	3438638CF9633N0001QB	ESPEBE 12 SLU; PS CASTELLANA 42 28046 - MADRID	ESPEBE 12 SLU PS CASTELLANA 42 28046 MADRID (MADRID)	1570			SUELO SIN EDIFICAR	0	0	351	351	URBANIZADO	5 DE 41
Y-08.3073-0025	S/N	AYUNTAMIENTO DE VILANOVA I LA GELTRÚ; Plaza de la Villa 7 08800 - Vilanova i la Geltrú Barcelona	DESCONOCIDO	0			CARRER DE LA BOIA	0	0	53	53	URBANIZADO	DE
Y-08.3073-0026	S/N	AYUNTAMIENTO DE VILANOVA I LA GELTRÚ; Plaza de la Villa 7 08800 - Vilanova i la Geltrú Barcelona	DESCONOCIDO	0			CARRER SOLER I MORELL	170	0	822	992	URBANIZADO	5 - 6 DE 41
Y-08.3073-0027	S/N	AYUNTAMIENTO DE VILANOVA I LA GELTRÚ; Plaza de la Villa 7 08800 - Vilanova i la Geltrú Barcelona	DESCONOCIDO	0			CARRER DEL MARQUESAT DE MARIANO	108	0	541	649	URBANIZADO	6 DE 41
Y-08.3073-0028	3942103CF9634S0001AX	ADIF; Carrer Ocata s/n 08003 - Barcelona	ADMINISTRADOR DE INFRAESTRUCTURAS FERROVIARIAS CL HIEDRA 9 ESTACION DE CHAMARTIN EDI 28036 MADRID (MADRID)	13763			INDUSTRIAL	50	0	167	217	URBANIZADO	6 DE 41
Y-08.3073-0029	S/N	AYUNTAMIENTO DE VILANOVA I LA GELTRÚ; Plaza de la Villa 7 08800 - Vilanova i la Geltrú Barcelona	DESCONOCIDO	0			CARRER MAGDALENA MIRÓ	38	0	97	135	URBANIZADO	6 DE 41
Y-08.3073-0030	S/N	AYUNTAMIENTO DE VILANOVA I LA GELTRÚ; Plaza de la Villa 7 08800 - Vilanova i la Geltrú Barcelona	DESCONOCIDO	0			CARRER LLIBERTAT	34	0	319	353	URBANIZADO	6 DE 41
Y-08.3073-0031	3942104CF9634S0001BX	ADIF; Carrer Ocata s/n 08003 - Barcelona	ADMINISTRADOR DE INFRAESTRUCTURAS FERROVIARIAS CL HIEDRA 9 ESTACION DE CHAMARTIN EDI 28036 MADRID (MADRID)	5320			INDUSTRIAL	12	0	18	30	URBANIZADO	6 DE 41
Y-08.3073-0032	2537544CF9623N0001ZH	AYUNTAMIENTO DE VILANOVA I LA GELTRÚ; Plaza de la Villa 7 08800 - Vilanova i la Geltrú Barcelona	AYUNTAMIENTO DE VILANOVA I LA GELTRÚ	4357			APARCAMIENTO	0	21	26	47	RURAL	2 DE 41

3.- PLANOS

En el presente Documento se adjunta plano de situación, plano de conjunto del trazado a escala 1/2000, plano de trazado a escala 1/500, orto-fotoplanos del trazado a escala 1/500 y planos de todas las parcelas afectadas según se define en el punto 1.8 del presente Documento, confeccionados a escala 1/500 (Original A1), suficiente como para permitir identificar la posición de las parcelas en el terreno y efectuar mediciones fiables tanto de la longitud de linderos o distancias como de la superficie de las parcelas.

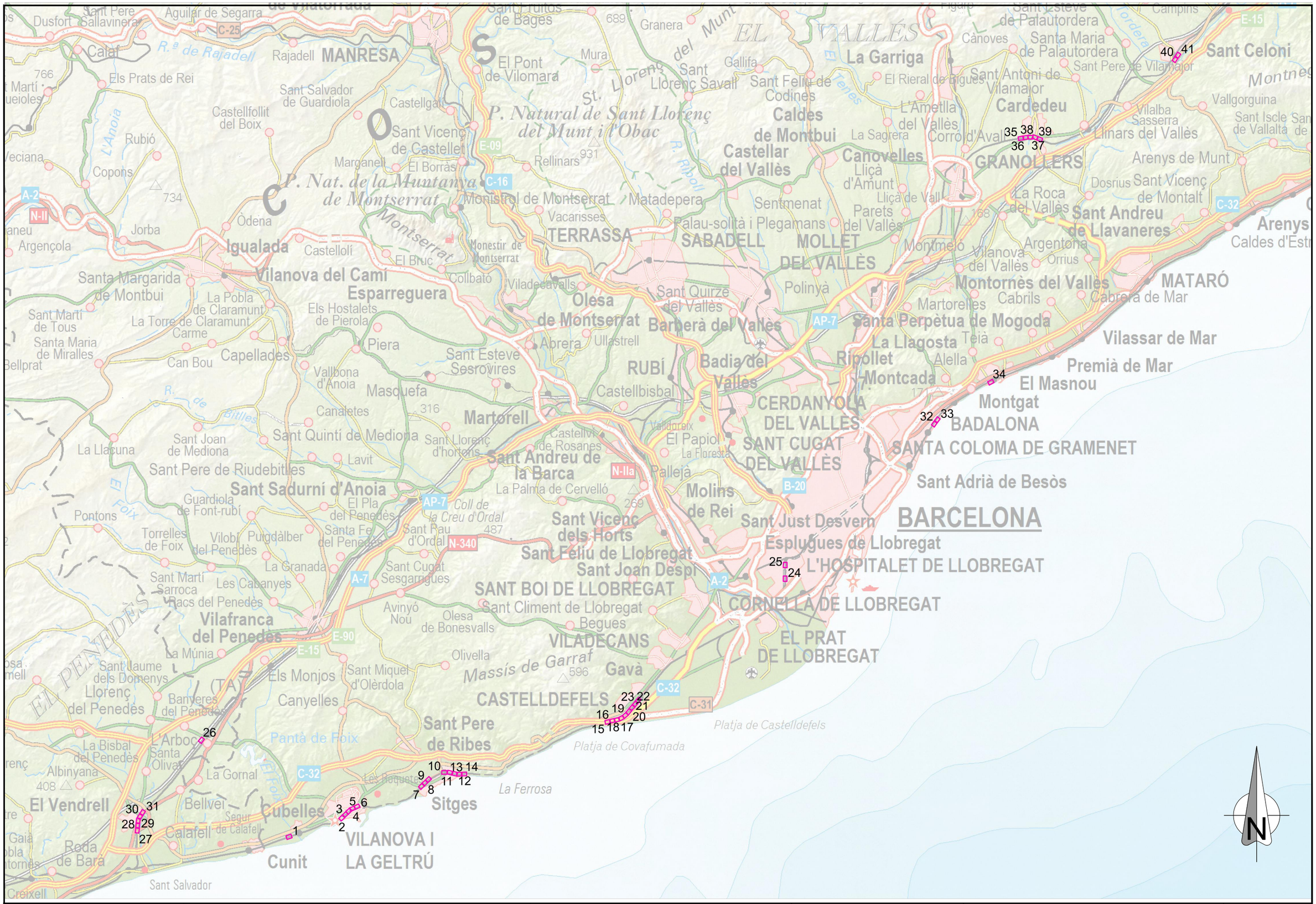
MANRESA
Igualada
Vilanova del Camí
Esparreguera
TERRASSA
SABADELL
MOLLET DEL VALLÈS
Sant Cugat del Vallès
CERDANYOLA DEL VALLÈS
BADALONA
SANTA COLOMA DE GRAMENET
BARCELONA
L'HOSPITALET DE LLOBREGAT
SANT BOI DE LLOBREGAT
CORNELLÀ DE LLOBREGAT
EL PRAT DE LLOBREGAT
VILADECANS
CASTELLDEFELS
GRANOLLERS
Cardedeu
Sant Celoni
MATARÓ
Premià de Mar
Vilassar de Mar
Sant Andreu de Llavaneres
Montornès del Vallès
Martorell
Sant Andreu de la Barca
Sant Vicenç dels Horts
Sant Feliu de Llobregat
Sant Joan Despí
Sitges
VILANOVA I LA GELTRÚ
Cubelles
Cunit
Sant Pere de Ribes
Vilafranca del Penedès
Sant Sadurní d'Anoia
Olesa de Montserrat
RUBÍ
Badia del Vallès
Barberà del Vallès
Sant Quirze del Vallès
Castellar del Vallès
Caldes de Montbui
Canovelles
La Garriga
P. Natural de Sant Llorenç del Munt i l'Obac
P. Nat. de la Muntanya de Montserrat
Platja de Castelldefels
Platja de Covafumada
La Ferrosa
Pantà de Foix
EL VALLÈS
EL PENEDÈS
Massís de Garraf
Montserrat
Sant Llorenç del Munt
Ripollet
Montcada i Reixac
Santa Perpètua de Mogoda
La Llagosta
El Masnou
Montgat
Teià
Alella
Cabrils
Martorelles
Polinyà
Sentmenat
Palau-solità i Plegamans
Parets del Vallès
Lliçà d'Amunt
Lliçà de Vall
Mollet del Vallès
Granollers
Les Franqueses del Vallès
Canet de Mar
Arenys de Mar
Arenys de Munt
Sant Vicenç de Montalt
Caldes d'Estrac
Sant Just Desvern
Esplugues de Llobregat
Sant Adrià de Besòs
Molins de Rei
Sant Feliu de Codines
Sant Llorenç Savall
Castellví de Rosanes
Castellbisbal
Rellinars
Monistrol de Montserrat
Matadepera
Vacarisses
Olivella
Gavà
Begues
Avinyó
Olesa de Bonesvalls
Sant Climent de Llobregat
Sant Esteve Sesrovires
Martorell
Abrera
Olesa de Montserrat
Collbató
Monestir de Montserrat
El Bruc
Castellolí
Jorba
Òdena
Igualada
Rubió
Copons
Els Prats de Rei
Calaf
Aguilar de Segarra
Sant Pere Sallavinera
Dusfort
Sant Salvador de Guardiola
Castellfollit del Boix
Castellgalí
El Pont de Vilomara
Sant Vicenç de Castellet
El Borràs
Marganell
Sant Martí de Tous
Santa Margarida de Montbui
La Pobla de Claramunt
La Torre de Claramunt
Carme
Santa Maria de Miralles
Els Hostalets de Pierola
Piera
Capellades
Can Bou
Vallbona d'Anoia
Masquefa
Canaletes
Sant Quintí de Mediona
Sant Joan de Mediona
La Llacuna
Sant Pere de Riudebitlles
Lavit
Sant Sadurní d'Anoia
Guardiola de Font-rubí
El Pla del Penedès
Pontons
Torrelles de Foix
Vilobí del Penedès
Pujgdàlber
Santa Fe del Penedès
Sant Pau d'Ordal
La Granada
Les Cabanyes
Sant Martí Sarroca
Racs del Penedès
Sant Cugat Sesgarrigues
Avinyó Nou
Olivella
Sant Jaume dels Domenys
Llorenç del Penedès
Banyeres del Penedès
Els Monjos
Sant Miquel d'Olèrdola
Canyelles
La Múnia
Sant Esteve de Palautordera
Santa Maria de Palautordera
Sant Pere de Vilamajor
Sant Antoni de Vilamajor
Cànoves
El Rieral de Figues
L'Ametlla del Vallès
Corró d'Avall
La Sagrera
Vilalba Sasserra
Llinars del Vallès
Vallgorguina
Sant Iscle de Vallalta
Dosrius
La Roca del Vallès
Montmeló
Vilanova del Vallès
Argentona
Orrius
Cabrera de Mar
Campins
Figaró
Tagamanent
Granera
Mura
Gallifa
Sant Llorenç del Munt
El Tenes
Rajadell
R.ª de Rajadell
L'Anoia
R. Ripoll
R. de Bitlles
Coll de la Creu d'Ordal
Puig Sec
Puig Castellar
Puig Cargol
Puig Ventós
Puig Rodó
Puig Gros
Puig Roig
Puig Ferrer
Puig Gran
Puig Pelat
Puig Pinós
Puig Pinós
Puig Pinós

ZONA DE ACTUACIÓN 03-03-26

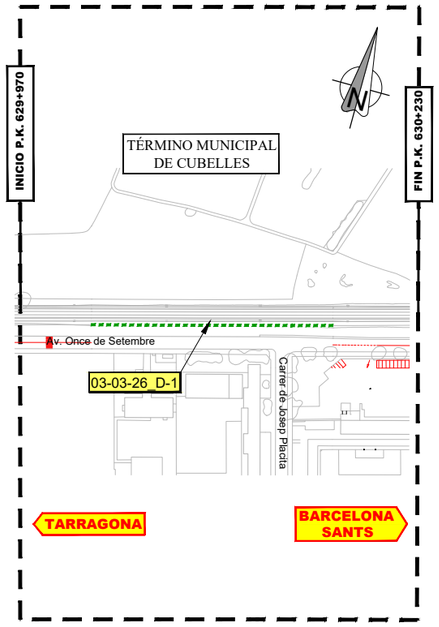

ZONA DE ACTUACIÓN 03-03-32

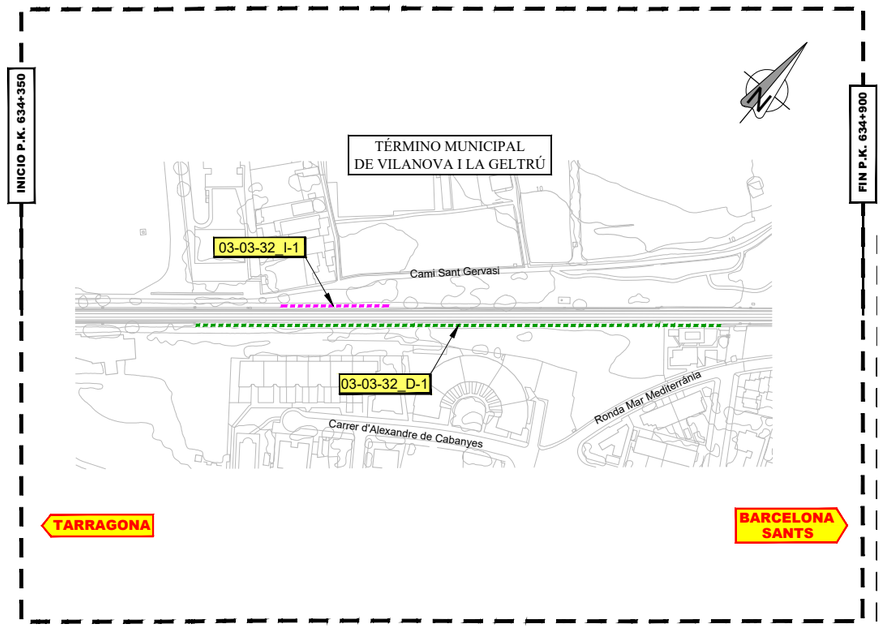

ZONA DE ACTUACIÓN 03-03-33

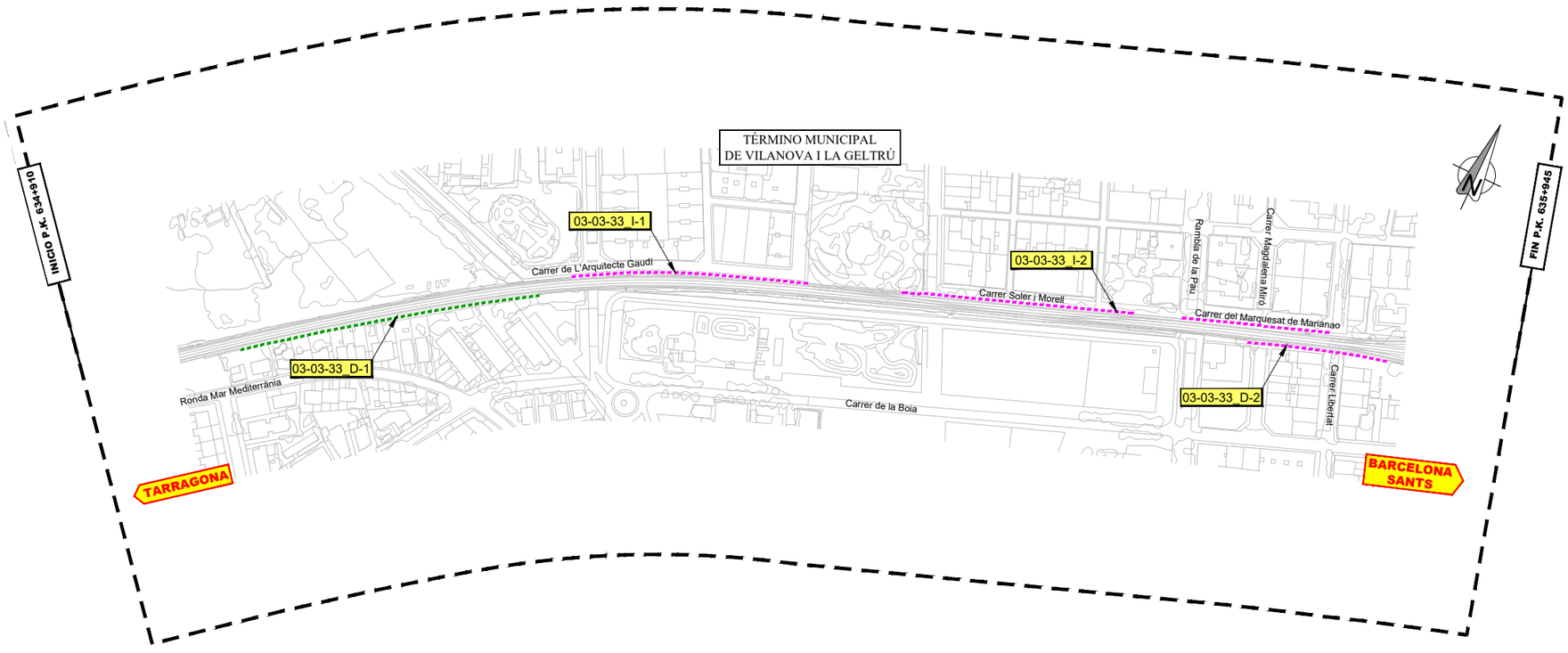

LEYENDA
PANTALLA METÁLICA
PANTALLA HORMIGÓN
PANTALLA METACRILATO
MUROS/PANTALLA EXISTENTE

adif ADMINISTRADOR DE INFRAESTRUCTURAS FERROVIARIAS	TÍTULO PROYECTO DE CONSTRUCCIÓN DE PROTECCIONES ACÚSTICAS RESULTANTES DE LOS PLANES DE ACCIÓN CONTRA EL RUIDO FASE I Y II. ÁREA Nº 3C. ZONA ESTE. BARCELONA Y TARRAGONA	AUTOR wsp cemosa Ingeniería y Control	ESCALA (ORIGINALES EN DIN A-1) 1:500 0 10 20m Numérica | Gráfica	TÍTULO DEL PLANO DOCUMENTO E-1. EXPROPIACIONES PLANO DE CONJUNTO	Nº DE ANEJO E1.2 Hoja 1 de 7

ZONA DE ACTUACIÓN 03-03-36

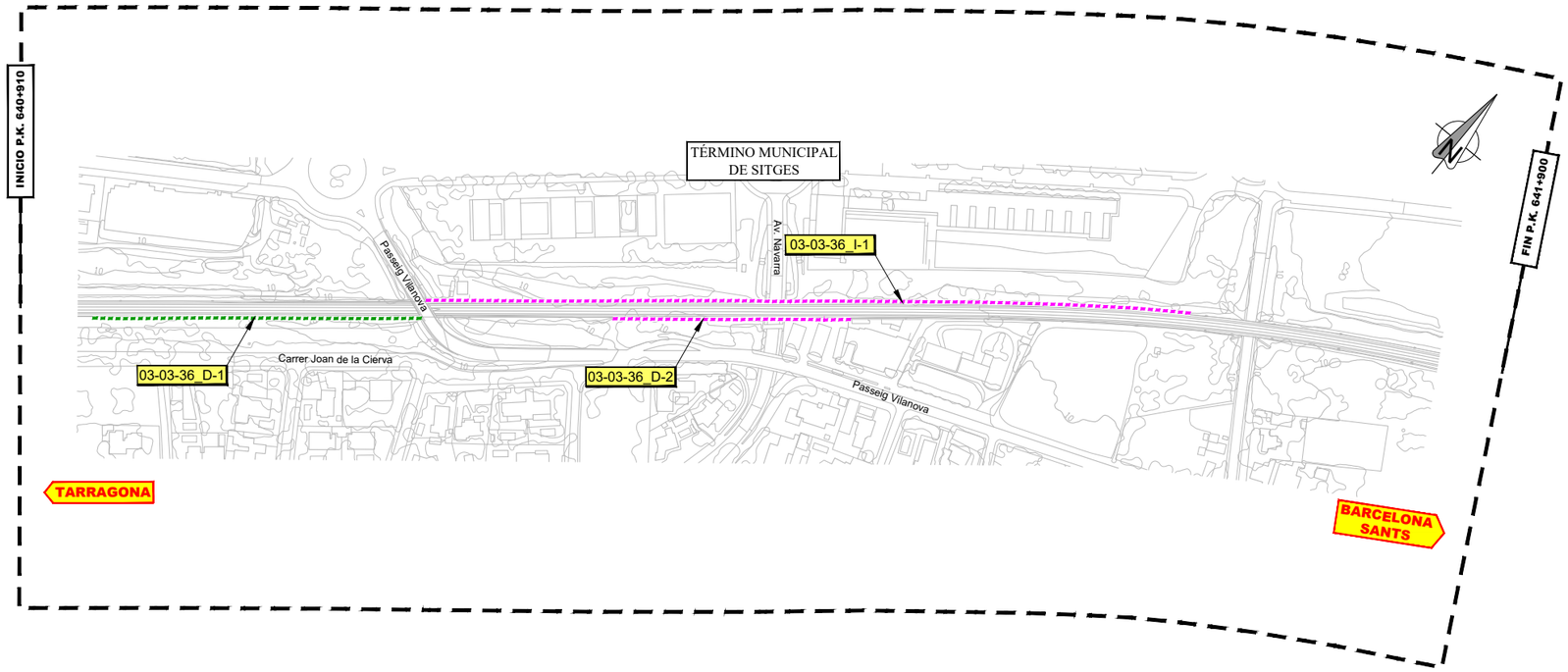

ZONA DE ACTUACIÓN 03-03-36

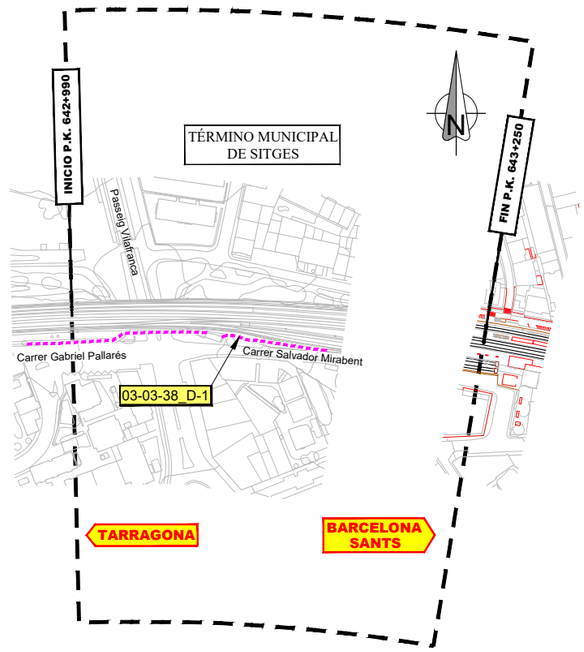

ZONA DE ACTUACIÓN 03-03-39

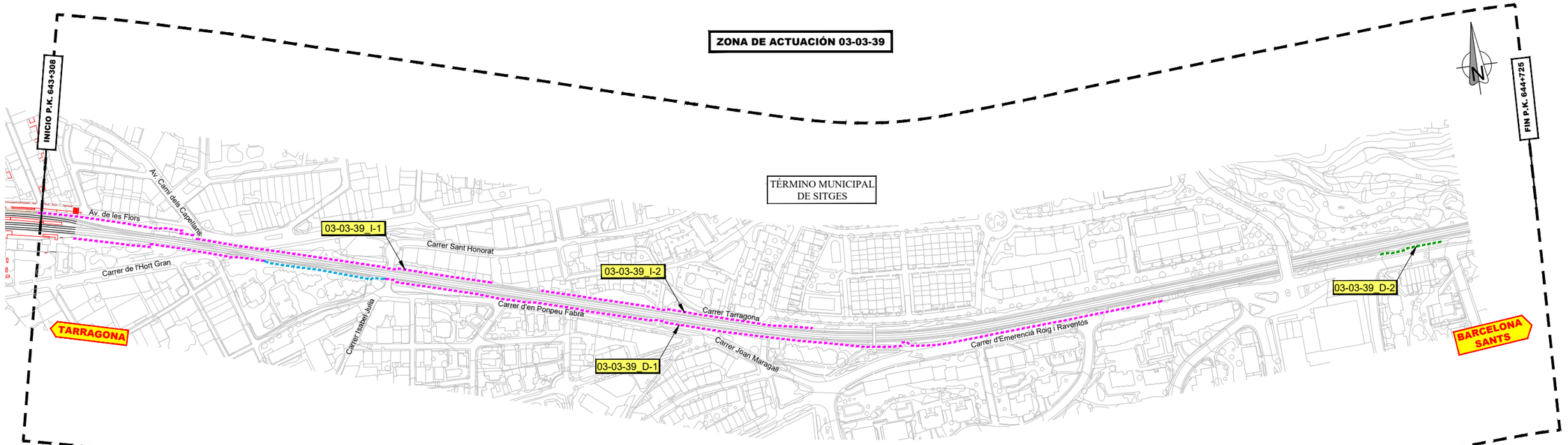

LEYENDA
PANTALLA METÁLICA
PANTALLA HORMIGÓN
PANTALLA METACRILATO
MUROS/PANTALLA EXISTENTE

adif	TÍTULO PROYECTO DE CONSTRUCCIÓN DE PROTECCIONES ACÚSTICAS RESULTANTES DE LOS PLANES DE ACCIÓN CONTRA EL RUIDO FASE I Y II. ÁREA Nº 3C. ZONA ESTE. BARCELONA Y TARRAGONA	AUTOR wsp cemosa	ESCALA (ORIGINALES EN DIN A-1) 1:500 Numérica | Gráfica	TÍTULO DEL PLANO DOCUMENTO E-1. EXPROPIACIONES PLANO DE CONJUNTO	Nº DE ANEJO E1.2 Hoja 2 de 7

ZONA DE ACTUACIÓN 03-03-46

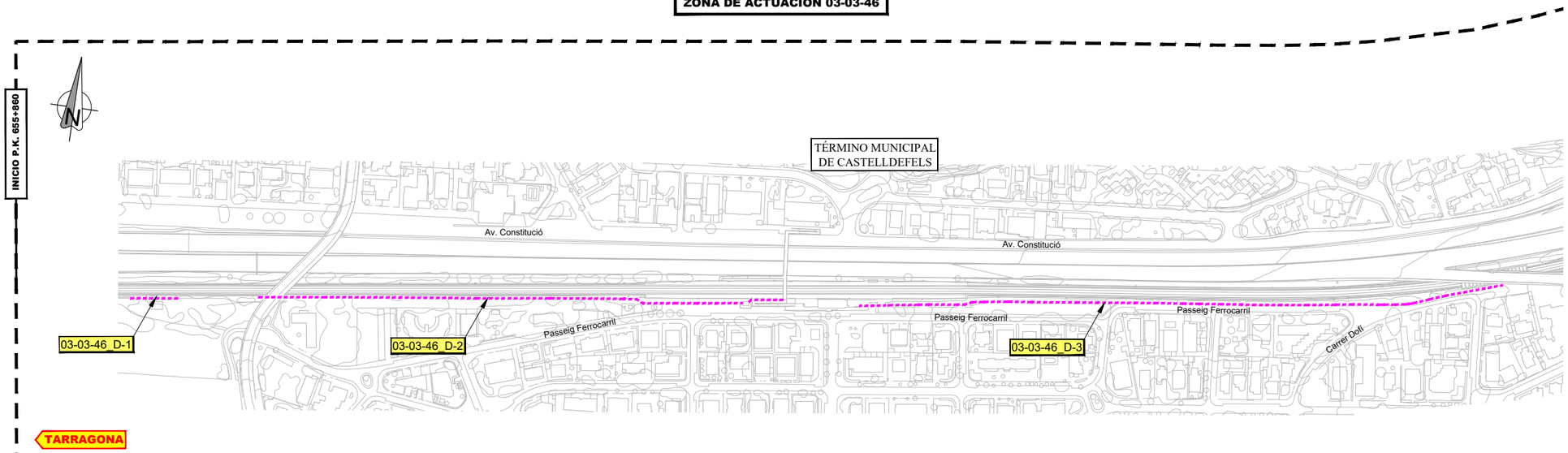

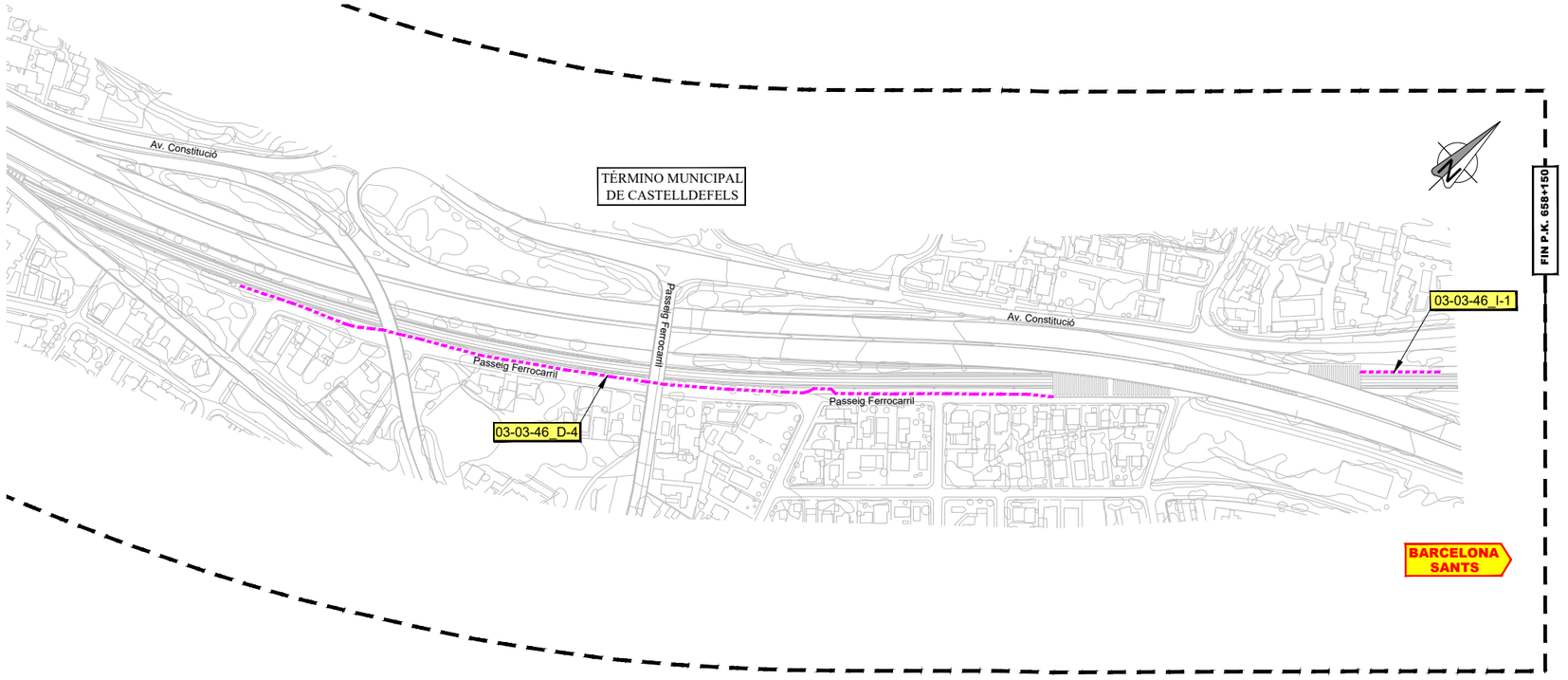

LEYENDA

- PANTALLA METÁLICA
- PANTALLA HORMIGÓN
- PANTALLA METACRILATO
- MUROS/PANTALLA EXISTENTE

adif ADMINISTRADOR DE INFRAESTRUCTURAS FERROVIARIAS	TÍTULO PROYECTO DE CONSTRUCCIÓN DE PROTECCIONES ACÚSTICAS RESULTANTES DE LOS PLANES DE ACCIÓN CONTRA EL RUIDO FASE I Y II. ÁREA Nº 3C. ZONA ESTE. BARCELONA Y TARRAGONA	AUTOR wsp cemosa Ingeniería y Control	ESCALA (ORIGINALES EN DIN A-1) 1:500 0 10 20m Numérica | Gráfica	TÍTULO DEL PLANO DOCUMENTO E-1. EXPROPIACIONES PLANO DE CONJUNTO	Nº DE ANEJO E1.2 Hoja 3 de 7

ZONA DE ACTUACIÓN 03-03-47

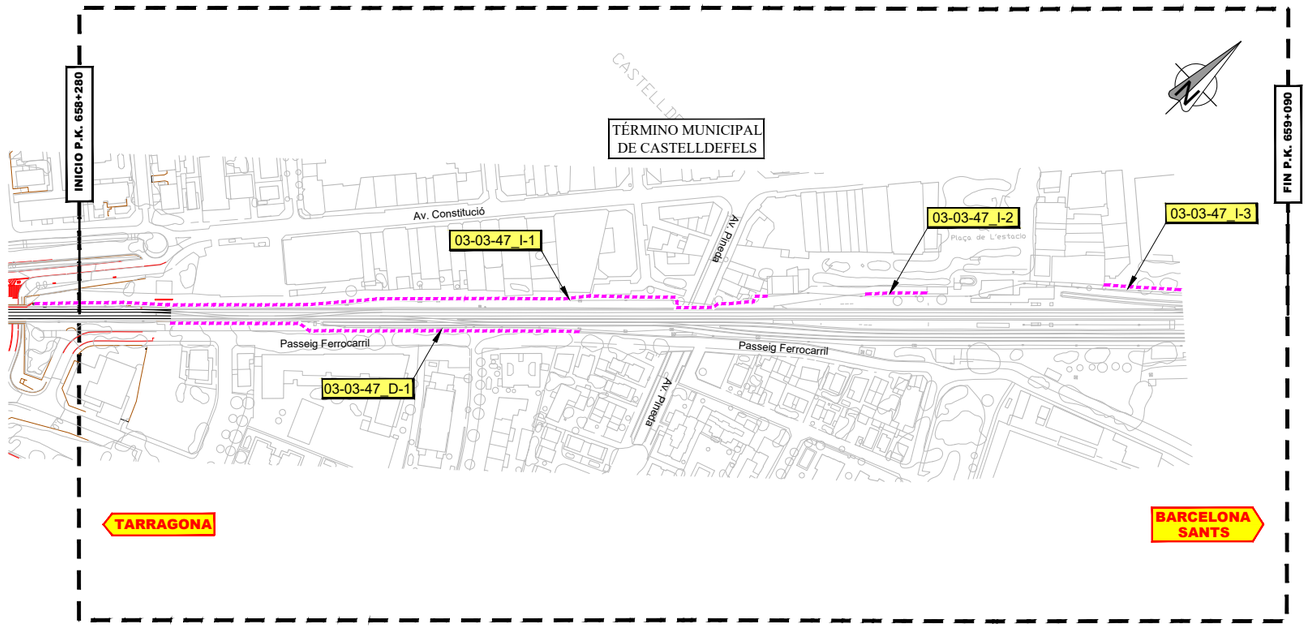

ZONA DE ACTUACIÓN 03-03-54

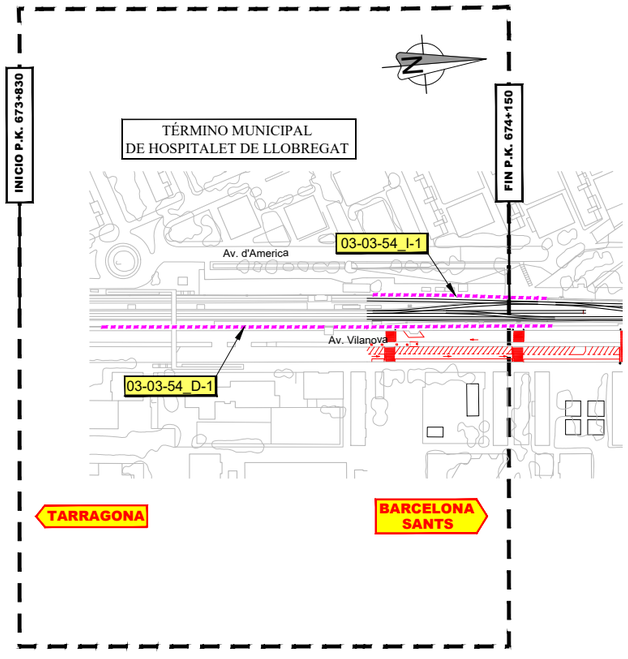

ZONA DE ACTUACIÓN 03-03-55

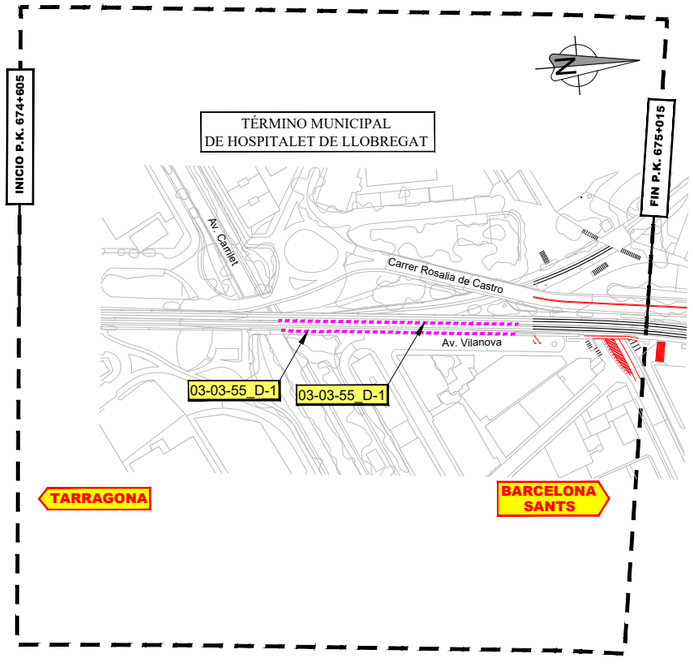

LEYENDA
PANTALLA METÁLICA
PANTALLA HORMIGÓN
PANTALLA METACRILATO
MUROS/PANTALLA EXISTENTE

adif ADMINISTRADOR DE INFRAESTRUCTURAS FERROVIARIAS	TÍTULO PROYECTO DE CONSTRUCCIÓN DE PROTECCIONES ACÚSTICAS RESULTANTES DE LOS PLANES DE ACCIÓN CONTRA EL RUIDO FASE I Y II. ÁREA Nº 3C. ZONA ESTE. BARCELONA Y TARRAGONA	AUTOR wsp cemosa Ingeniería y Control	ESCALA (ORIGINALES EN DIN A-1) 1:500 0 10 20m Numérica | Gráfica	TÍTULO DEL PLANO DOCUMENTO E-1. EXPROPIACIONES PLANO DE CONJUNTO	Nº DE ANEJO E1.2 Hoja 4 de 7

ZONA DE ACTUACIÓN 03-04-02

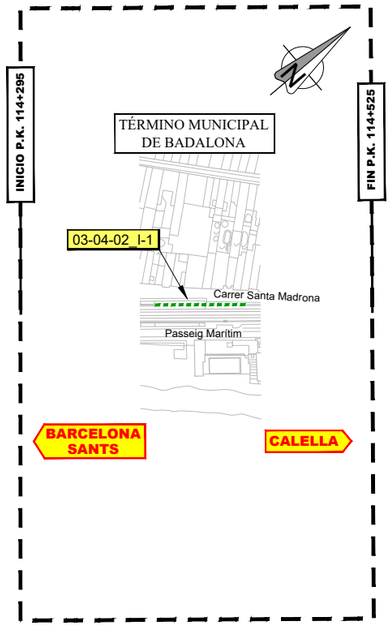

ZONA DE ACTUACIÓN 03-04-03

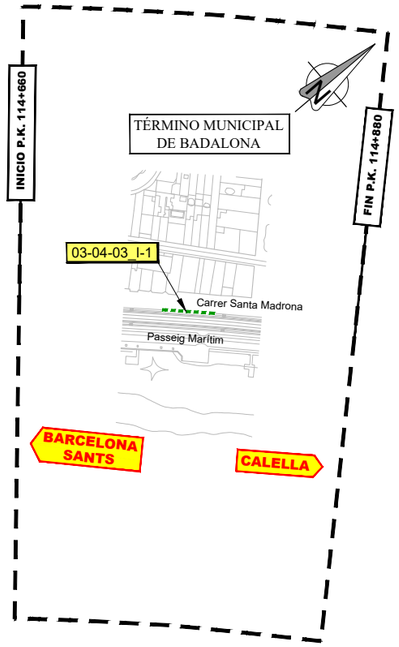

ZONA DE ACTUACIÓN 03-04-04

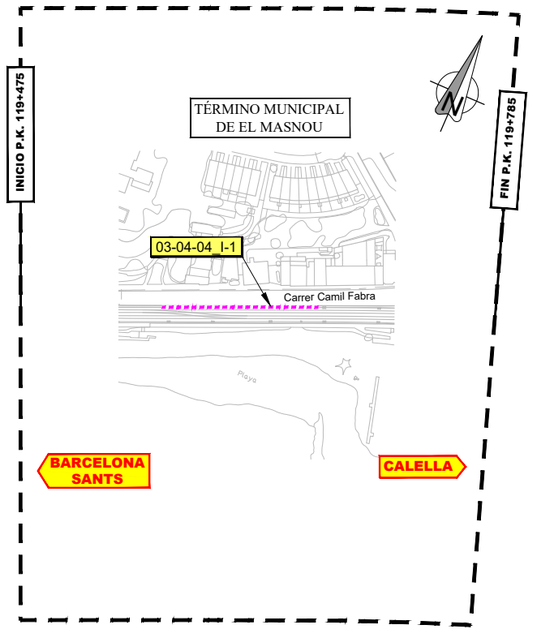

LEYENDA

- PANTALLA METÁLICA
- PANTALLA HORMIGÓN
- PANTALLA METACRILATO
- MUROS/PANTALLA EXISTENTE

adif	TÍTULO PROYECTO DE CONSTRUCCIÓN DE PROTECCIONES ACÚSTICAS RESULTANTES DE LOS PLANES DE ACCIÓN CONTRA EL RUIDO FASE I Y II. ÁREA Nº 3C. ZONA ESTE. BARCELONA Y TARRAGONA	AUTOR wsp cemosa	ESCALA (ORIGINALES EN DIN A-1) 1:500 Numérica | Gráfica 0 10 20m	TÍTULO DEL PLANO DOCUMENTO E-1. EXPROPIACIONES PLANO DE CONJUNTO	Nº DE ANEJO E1.2 Hoja 5 de 7

ZONA DE ACTUACIÓN 03-05-26

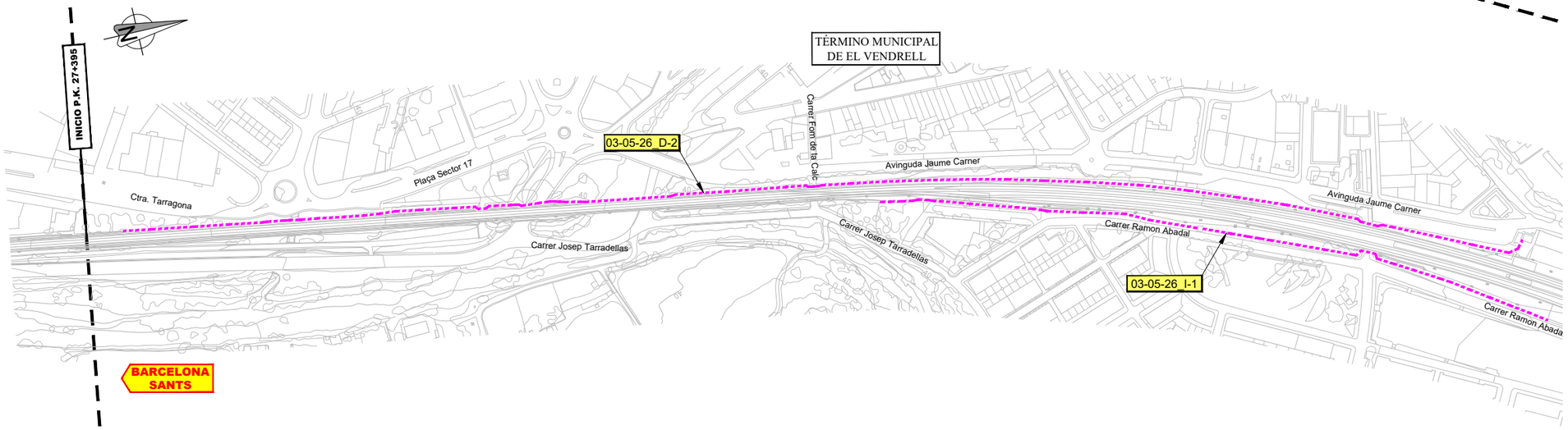

ZONA DE ACTUACIÓN 03-05-26

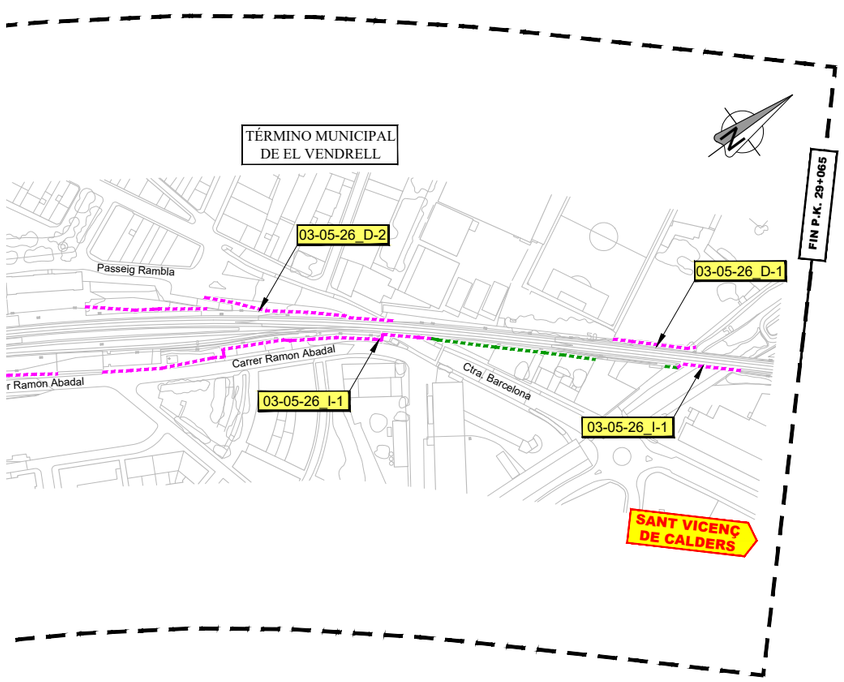

ZONA DE ACTUACIÓN 03-05-24

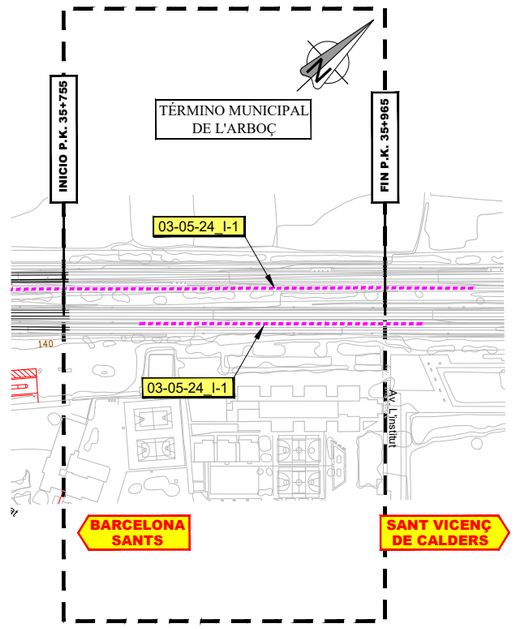

LEYENDA
PANTALLA METÁLICA
PANTALLA HORMIGÓN
PANTALLA METACRILATO
MUROS/PANTALLA EXISTENTE

adif	TÍTULO PROYECTO DE CONSTRUCCIÓN DE PROTECCIONES ACÚSTICAS RESULTANTES DE LOS PLANES DE ACCIÓN CONTRA EL RUIDO FASE I Y II. ÁREA Nº 3C. ZONA ESTE. BARCELONA Y TARRAGONA	AUTOR wsp cemosa	ESCALA (ORIGINALES EN DIN A-1) 1:500 0 10 20m Numérica | Gráfica	TÍTULO DEL PLANO DOCUMENTO E-1. EXPROPIACIONES PLANO DE CONJUNTO	Nº DE ANEJO E1.2 Hoja 6 de 7

ZONA DE ACTUACIÓN 03-07-14

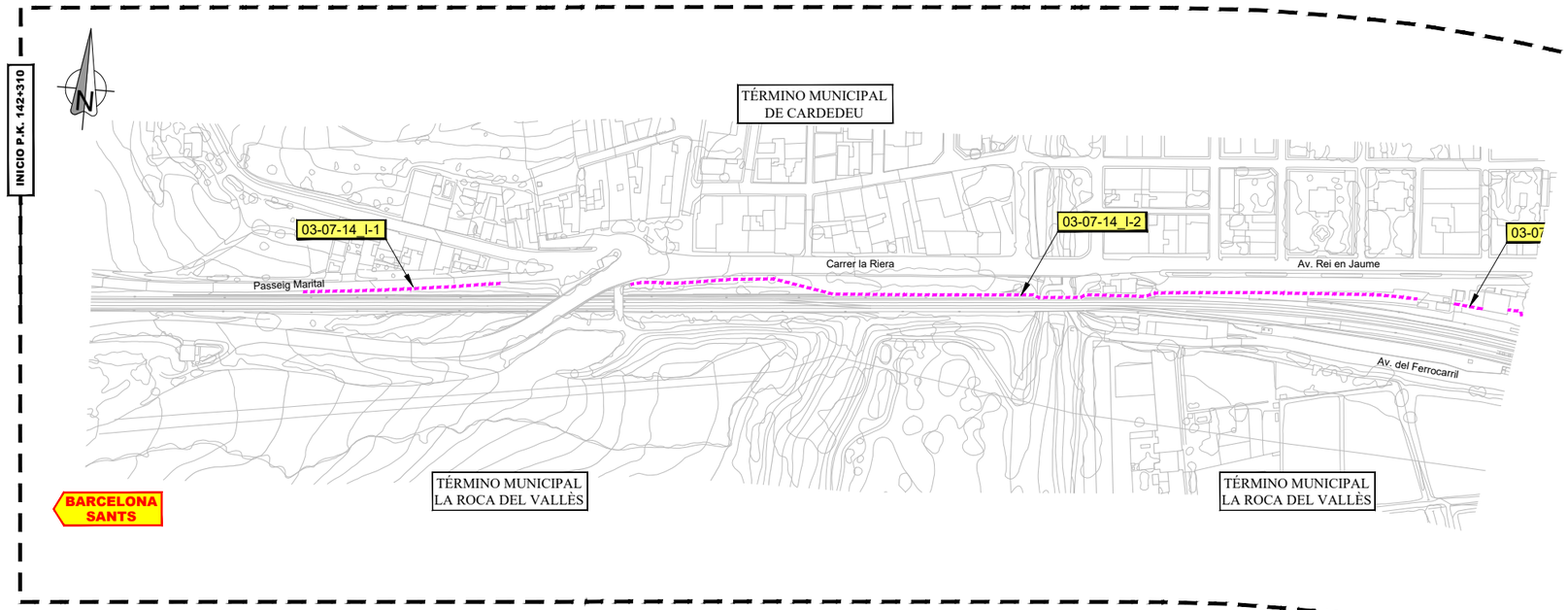

ZONA DE ACTUACIÓN 03-07-14

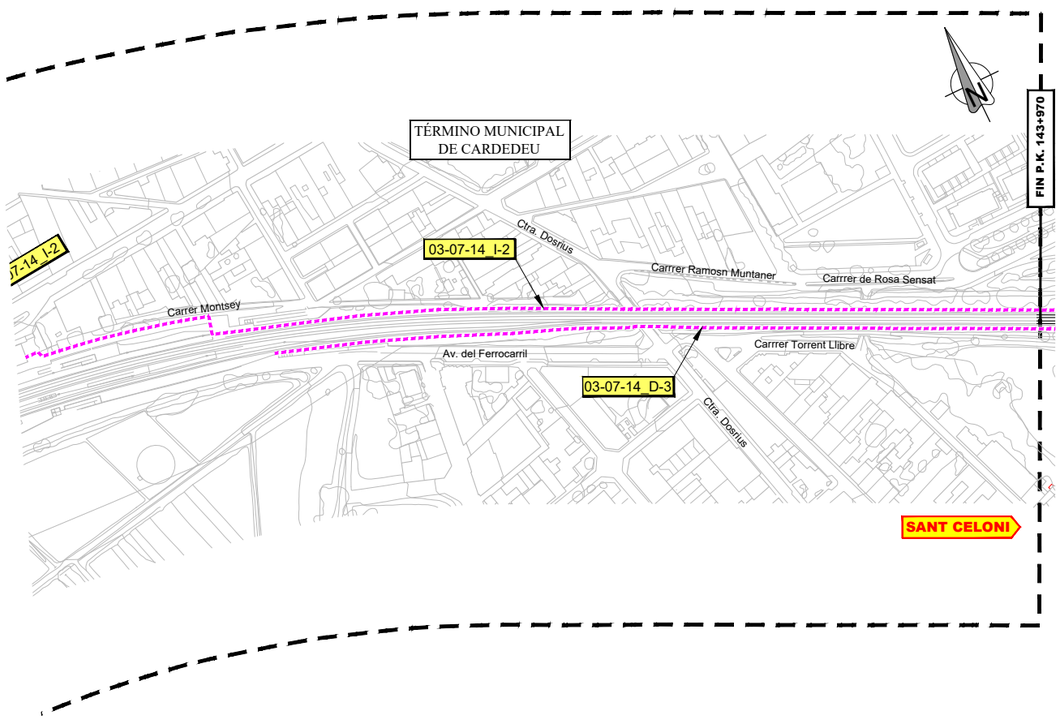

ZONA DE ACTUACIÓN 03-07-20

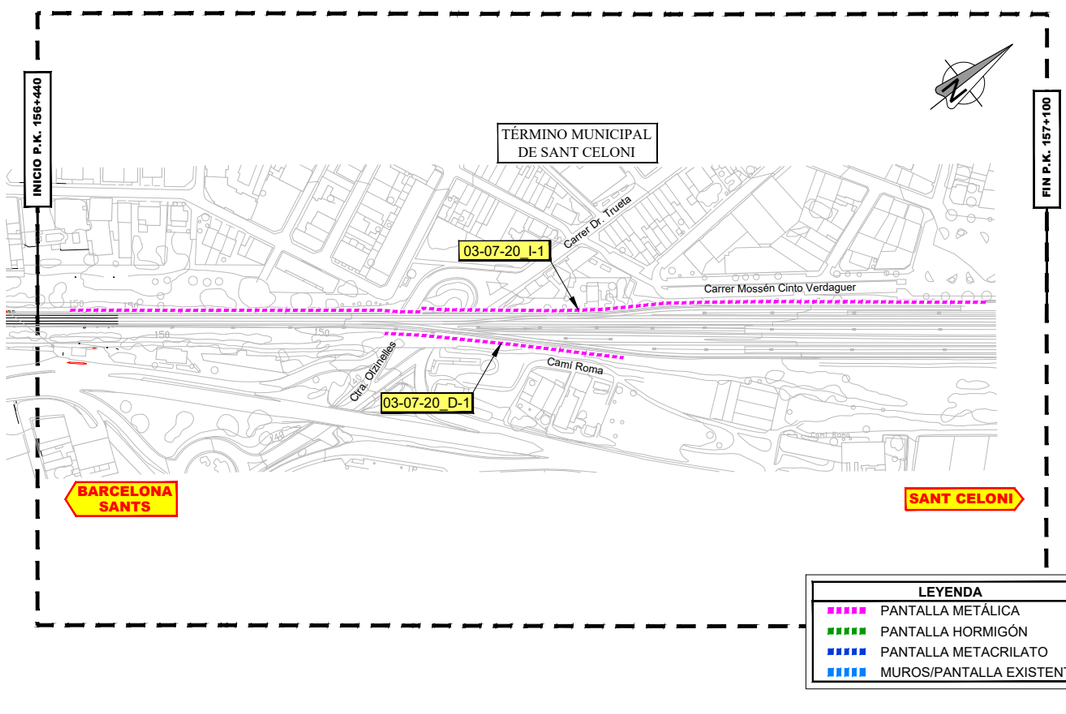

LEYENDA

- PANTALLA METÁLICA
- PANTALLA HORMIGÓN
- PANTALLA METACRILATO
- MUROS/PANTALLA EXISTENTE

adif	TÍTULO PROYECTO DE CONSTRUCCIÓN DE PROTECCIONES ACÚSTICAS RESULTANTES DE LOS PLANES DE ACCIÓN CONTRA EL RUIDO FASE I Y II. ÁREA Nº 3C. ZONA ESTE. BARCELONA Y TARRAGONA	AUTOR wsp cemosa	ESCALA (ORIGINALES EN DIN A-1) 1:500 0 10 20m Numérica | Gráfica	TÍTULO DEL PLANO DOCUMENTO E-1. EXPROPIACIONES PLANO DE CONJUNTO	Nº DE ANEJO E1.2 Hoja 7 de 7

1

TÉRMINO MUNICIPAL DE CUBELLES

03-03-26 D-1

Av. Once de Setembre

Carrer de Josep Placita

TARRAGONA

BARCELONA SANTS

LEYENDA
PANTALLA METÁLICA
PANTALLA HORMIGÓN
PANTALLA METACRILATO
MUROS/PANTALLA EXISTENTE

adif — ADMINISTRADOR DE INFRAESTRUCTURAS FERROVIARIAS, S.A.

TÍTULO
PROYECTO DE CONSTRUCCIÓN DE PROTECCIONES ACÚSTICAS RESULTANTES DE LOS PLANES DE ACCIÓN CONTRA EL RUIDO FASE I Y II.
ÁREA Nº 3C. ZONA ESTE. BARCELONA Y TARRAGONA

AUTOR
wsp
cemosa — Ingeniería y Control

ESCALA (ORIGINALES EN DIN A-1)
1:500
0 10 20m
Numérica | Gráfica

TÍTULO DEL PLANO
DOCUMENTO E-1. EXPROPIACIONES
PLANOS DE TRAZADO

Nº DE ANEJO
E1.3
Hoja 1 de 41

2 — 3

TÉRMINO MUNICIPAL
DE VILANOVA I LA GELTRÚ

03-03-32_I-1

03-03-32_D-1

TARRAGONA

Cami Sant Serv

Carrer d'Alexandre de Cabanyes

UNE A HOJA 2

LEYENDA
PANTALLA METÁLICA
PANTALLA HORMIGÓN
PANTALLA METACRILATO
MUROS/PANTALLA EXISTENTE

adif
ADMINISTRADOR DE INFRAESTRUCTURAS FERROVIARIAS

TÍTULO
PROYECTO DE CONSTRUCCIÓN DE PROTECCIONES ACÚSTICAS RESULTANTES DE LOS PLANES DE ACCIÓN CONTRA EL RUIDO FASE I Y II.
ÁREA Nº 3C. ZONA ESTE. BARCELONA Y TARRAGONA

AUTOR
wsp
cemosa Ingeniería y Control

ESCALA (ORIGINALES EN DIN A-1)
1:500
0 10 20m
Numérica | Gráfica

TÍTULO DEL PLANO
DOCUMENTO E-1. EXPROPIACIONES
PLANOS DE TRAZADO

Nº DE ANEJO
E1.3
Hoja 2 de 41

2 — 3

TÉRMINO MUNICIPAL
DE VILANOVA I LA GELTRÚ

03-03-32_D-1

BARCELONA
SANTS

ACCESO

Cami Sant Gervasi

Ronda Mar Mediterrània

andre de Cabanyes

UNE A HOSTALETS

LEYENDA
PANTALLA METÁLICA
PANTALLA HORMIGÓN
PANTALLA METACRILATO
MUROS/PANTALLA EXISTENTE

adif
ADMINISTRADOR DE INFRAESTRUCTURAS FERROVIARIAS S.A.

TÍTULO
PROYECTO DE CONSTRUCCIÓN DE PROTECCIONES ACÚSTICAS RESULTANTES DE LOS PLANES DE ACCIÓN CONTRA EL RUIDO FASE I Y II.
ÁREA Nº 3C. ZONA ESTE. BARCELONA Y TARRAGONA

AUTOR
wsp
cemosa Ingeniería y Control

ESCALA (ORIGINALES EN DIN A-1)
1:500
0 10 20m
Numérica | Gráfica

TÍTULO DEL PLANO
DOCUMENTO E-1. EXPROPIACIONES
PLANOS DE TRAZADO

Nº DE ANEJO
E1.3
Hoja 3 de 41

4 5 6

TÉRMINO MUNICIPAL
DE VILANOVA I LA GELTRÚ

OBRA DE DRENAJE

03-03-33_D-1

03-03-33_I-1

PASO BAJO PLATAFORMA

TARRAGONA

Ronda Mar Mediterrània

Carrer de L'Arquitecte Gaudí

LÍNEA A LA HOJA 2

LEYENDA

- PANTALLA METÁLICA
- PANTALLA HORMIGÓN
- PANTALLA METACRILATO
- MUROS/PANTALLA EXISTENTE

adif
ADMINISTRADOR DE INFRAESTRUCTURAS FERROVIARIAS

TÍTULO
PROYECTO DE CONSTRUCCIÓN DE PROTECCIONES ACÚSTICAS RESULTANTES DE LOS PLANES DE ACCIÓN CONTRA EL RUIDO FASE I Y II.
ÁREA Nº 3C. ZONA ESTE. BARCELONA Y TARRAGONA

AUTOR
wsp
cemosa
Ingeniería y Control

ESCALA
(ORIGINALES EN DIN A-1)
1:500
0 10 20m
Numérica | Gráfica

TÍTULO DEL PLANO
DOCUMENTO E-1. EXPROPIACIONES
PLANOS DE TRAZADO

Nº DE ANEJO
E1.3
Hoja 4 de 41

4 5 6

TÉRMINO MUNICIPAL
DE VILANOVA I LA GELTRÚ

03-03-33_I-1

03-03-33_I-2

PASO BAJO PLATAFORMA

PASO BAJO PLATAFORMA

Carrer Soler i Morell

Carrer de la Boia

UNE A HOJA 1

UNE A HOJA 3

LEYENDA

- PANTALLA METÁLICA
- PANTALLA HORMIGÓN
- PANTALLA METACRILATO
- MUROS/PANTALLA EXISTENTE

adif
ADMINISTRADOR DE INFRAESTRUCTURAS FERROVIARIAS

TÍTULO
PROYECTO DE CONSTRUCCIÓN DE PROTECCIONES ACÚSTICAS RESULTANTES DE LOS PLANES DE ACCIÓN CONTRA EL RUIDO FASE I Y II.
ÁREA Nº 3C. ZONA ESTE. BARCELONA Y TARRAGONA

AUTOR
wsp
cemosa
Ingeniería y Control

ESCALA
(ORIGINALES EN DIN A-1)
1:500
0 10 20m
Numérica | Gráfica

TÍTULO DEL PLANO
DOCUMENTO E-1. EXPROPIACIONES
PLANOS DE TRAZADO

Nº DE ANEJO
E1.3
Hoja 5 de 41

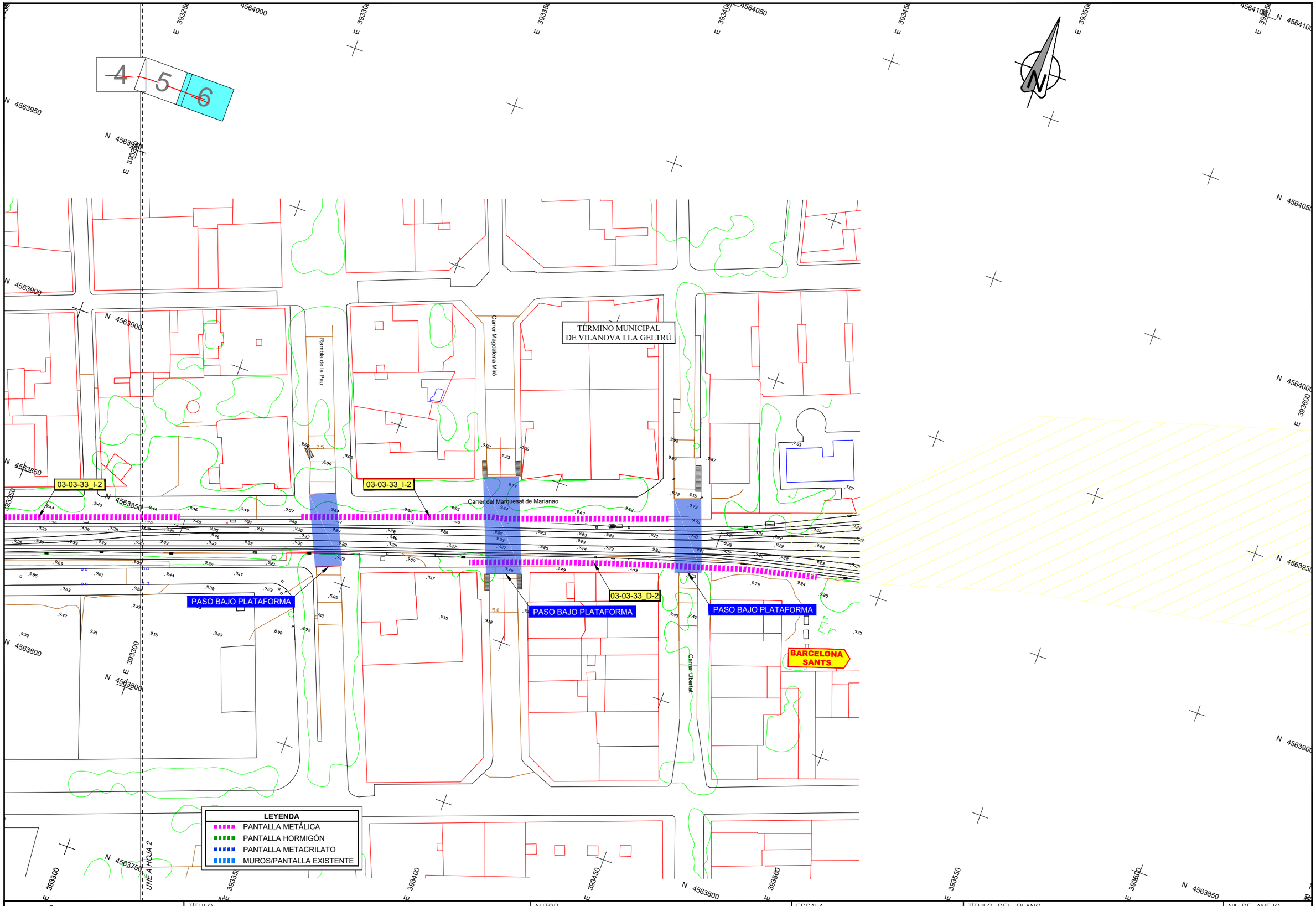

adif	TÍTULO PROYECTO DE CONSTRUCCIÓN DE PROTECCIONES ACÚSTICAS RESULTANTES DE LOS PLANES DE ACCIÓN CONTRA EL RUIDO FASE I Y II. ÁREA Nº 3C. ZONA ESTE. BARCELONA Y TARRAGONA	AUTOR wsp cemosa	ESCALA (ORIGINALES EN DIN A-1) 1:500 0 10 20m Numérica | Gráfica	TÍTULO DEL PLANO DOCUMENTO E-1. EXPROPIACIONES PLANOS DE TRAZADO Nº DE ANEJO E1.3 Hoja 6 de 41

~~7~~ ~~8~~ 9

TÉRMINO MUNICIPAL DE SITGES

03-03-36_I-1

03-03-36_D-1

PASO SOBRE PLATAFORMA

TARRAGONA

Carrer Joan de la Cierva

Passeig Vilafortuny

UNE A HOJA 2

LEYENDA

- PANTALLA METÁLICA
- PANTALLA HORMIGÓN
- PANTALLA METACRILATO
- MUROS/PANTALLA EXISTENTE

adif — ADMINISTRADOR DE INFRAESTRUCTURAS FERROVIARIAS

TÍTULO
PROYECTO DE CONSTRUCCIÓN DE PROTECCIONES ACÚSTICAS RESULTANTES DE LOS PLANES DE ACCIÓN CONTRA EL RUIDO FASE I Y II.
ÁREA Nº 3C. ZONA ESTE. BARCELONA Y TARRAGONA

AUTOR
wsp cemosa Ingeniería y Control

ESCALA (ORIGINALES EN DIN A-1)
1:500
0 10 20m
Numérica | Gráfica

TÍTULO DEL PLANO
DOCUMENTO E-1. EXPROPIACIONES
PLANOS DE TRAZADO

Nº DE ANEJO
E1.3
Hoja 7 de 41

7 8 9

TÉRMINO MUNICIPAL DE SITGES

Navarra

03-03-36_I-1

03-03-36_D-2

PASO BAJO PLATAFORMA

Passeig Vilanova

LEYENDA
PANTALLA METÁLICA
PANTALLA HORMIGÓN
PANTALLA METACRILATO
MUROS/PANTALLA EXISTENTE

UNE A HOJA 1

UNE A HOJA 3

adif — ADMINISTRADOR DE INFRAESTRUCTURAS FERROVIARIAS

TÍTULO
PROYECTO DE CONSTRUCCIÓN DE PROTECCIONES ACÚSTICAS RESULTANTES DE LOS PLANES DE ACCIÓN CONTRA EL RUIDO FASE I Y II.
ÁREA Nº 3C. ZONA ESTE. BARCELONA Y TARRAGONA

AUTOR
wsp
cemosa — Ingeniería y Control

ESCALA (ORIGINALES EN DIN A-1)
1:500
0 10 20m
Numérica | Gráfica

TÍTULO DEL PLANO
DOCUMENTO E-1. EXPROPIACIONES
PLANOS DE TRAZADO

Nº DE ANEJO
E1.3
Hoja 8 de 41

7 ~~8~~ 9

TÉRMINO MUNICIPAL DE SITGES

03-03-36_I-1

PASO BAJO PLATAFORMA

BARCELONA SANTS

UNE A HOJA 2

LEYENDA
PANTALLA METÁLICA
PANTALLA HORMIGÓN
PANTALLA METACRILATO
MUROS/PANTALLA EXISTENTE

adif — ADMINISTRADOR DE INFRAESTRUCTURAS FERROVIARIAS, M.P., S.A.

TÍTULO
PROYECTO DE CONSTRUCCIÓN DE PROTECCIONES ACÚSTICAS RESULTANTES DE LOS PLANES DE ACCIÓN CONTRA EL RUIDO FASE I Y II.
ÁREA Nº 3C. ZONA ESTE. BARCELONA Y TARRAGONA

AUTOR
wsp
cemosa — Ingeniería y Control

ESCALA (ORIGINALES EN DIN A-1)
1:500
0 10 20m
Numérica | Gráfica

TÍTULO DEL PLANO
DOCUMENTO E-1. EXPROPIACIONES
PLANOS DE TRAZADO

Nº DE ANEJO
E1.3
Hoja 9 de 41

~~10~~

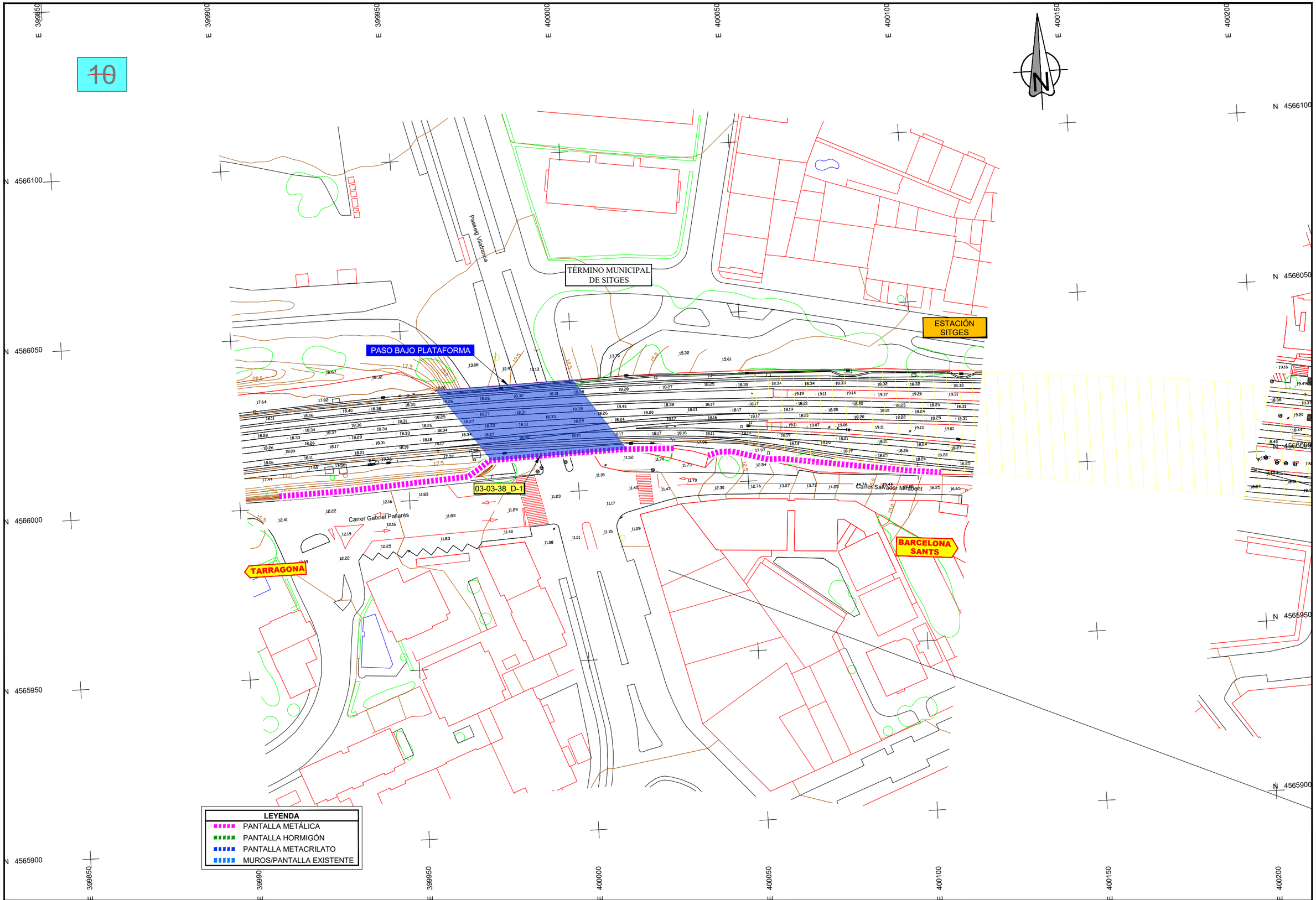

adif	TÍTULO PROYECTO DE CONSTRUCCIÓN DE PROTECCIONES ACÚSTICAS RESULTANTES DE LOS PLANES DE ACCIÓN CONTRA EL RUIDO FASE I Y II. ÁREA Nº 3C. ZONA ESTE. BARCELONA Y TARRAGONA	AUTOR wsp cemosa	ESCALA (ORIGINALES EN DIN A-1) 1:500 0 10 20m Numérica | Gráfica	TÍTULO DEL PLANO DOCUMENTO E-1. EXPROPIACIONES PLANOS DE TRAZADO
				Nº DE ANEJO E1.3 Hoja 10 de 41

TÉRMINO MUNICIPAL DE SITGES

ESTACIÓN SITGES

Av. Camí dels Capellans

Av. de les Flors

03-03-39_I-1

03-03-39_D-1

PASO BAJO PLATAFORMA

TARRAGONA

ACCESO

Carrer de l'Hort Gran

Carrer Isabel Jalta

UNE A HOJA 2

LEYENDA

- PANTALLA METÁLICA
- PANTALLA HORMIGÓN
- PANTALLA METACRILATO
- MUROS/PANTALLA EXISTENTE

adif — ADMINISTRADOR DE INFRAESTRUCTURAS FERROVIARIAS, S.A.

TÍTULO
PROYECTO DE CONSTRUCCIÓN DE PROTECCIONES ACÚSTICAS RESULTANTES DE LOS PLANES DE ACCIÓN CONTRA EL RUIDO FASE I Y II.
ÁREA Nº 3C. ZONA ESTE. BARCELONA Y TARRAGONA

AUTOR
wsp — cemosa Ingeniería y Control

ESCALA (ORIGINALES EN DIN A-1)
1:500
0 10 20m
Numérica | Gráfica

TÍTULO DEL PLANO
DOCUMENTO E-1. EXPROPIACIONES
PLANOS DE TRAZADO

Nº DE ANEJO
E1.3
Hoja 11 de 41

11 12 13 14

TÉRMINO MUNICIPAL DE SITGES

Carrer Sant Honorat

Carrer d'en Ponpeu Fabra

Carrer Tarragona

Carrer Joan Maragall

03-03-39_I-1

03-03-39_I-2

03-03-39_D-1

PASO BAJO PLATAFORMA

UNE A HOJA 1

UNE A HOJA 3

LEYENDA

- PANTALLA METÁLICA
- PANTALLA HORMIGÓN
- PANTALLA METACRILATO
- MUROS/PANTALLA EXISTENTE

adif	TÍTULO PROYECTO DE CONSTRUCCIÓN DE PROTECCIONES ACÚSTICAS RESULTANTES DE LOS PLANES DE ACCIÓN CONTRA EL RUIDO FASE I Y II. ÁREA Nº 3C. ZONA ESTE. BARCELONA Y TARRAGONA	AUTOR wsp cemosa	ESCALA (ORIGINALES EN DIN A-1) 1:500 Numérica | Gráfica 0 10 20m	TÍTULO DEL PLANO DOCUMENTO E-1. EXPROPIACIONES PLANOS DE TRAZADO	Nº DE ANEJO E1.3 Hoja 12 de 41

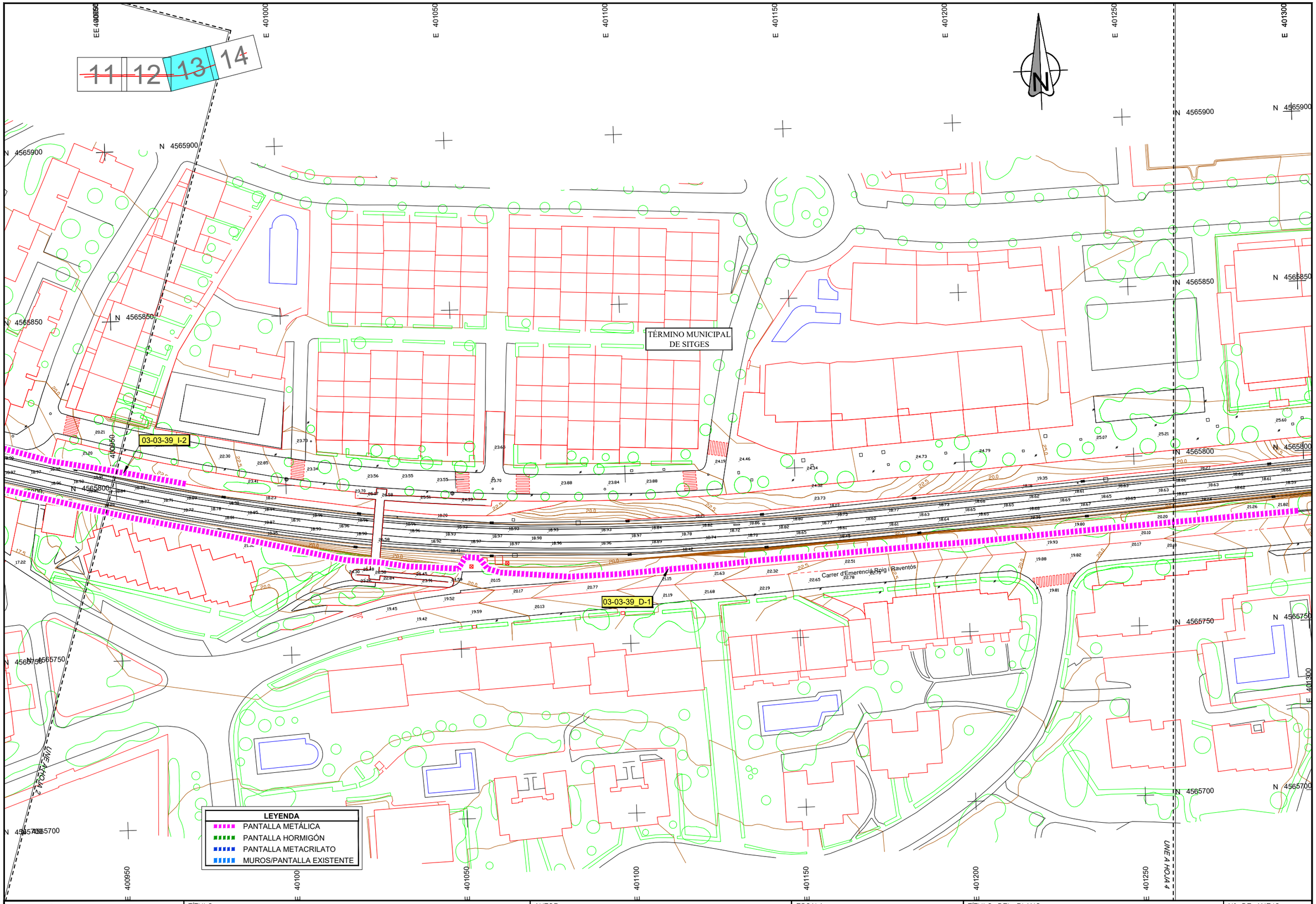

adif	TÍTULO PROYECTO DE CONSTRUCCIÓN DE PROTECCIONES ACÚSTICAS RESULTANTES DE LOS PLANES DE ACCIÓN CONTRA EL RUIDO FASE I Y II. ÁREA Nº 3C. ZONA ESTE. BARCELONA Y TARRAGONA	AUTOR wsp cemosa	ESCALA (ORIGINALES EN DIN A-1) 1:500 Numérica | Gráfica	TÍTULO DEL PLANO DOCUMENTO E-1. EXPROPIACIONES PLANOS DE TRAZADO	Nº DE ANEJO E1.3 Hoja 13 de 41

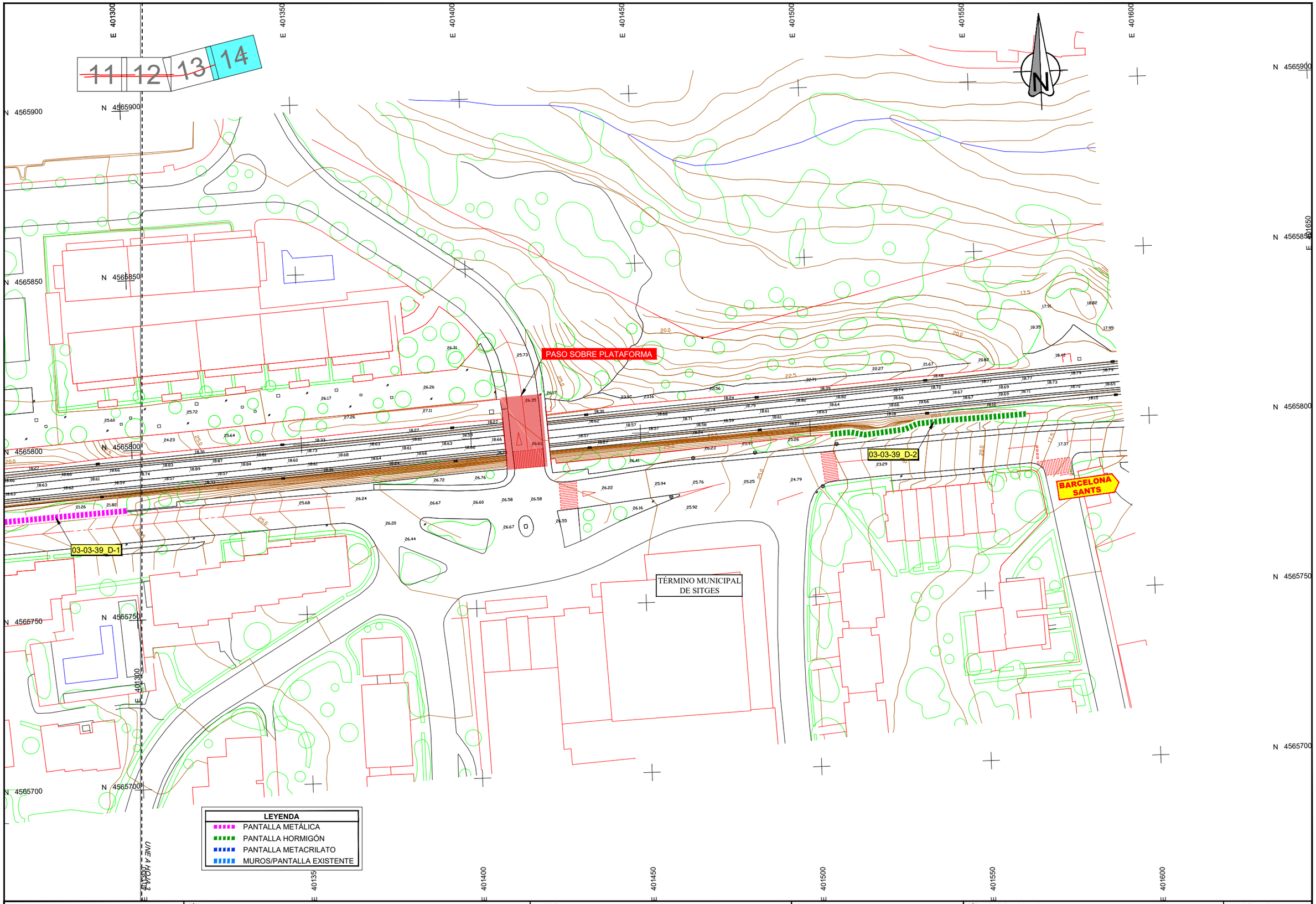

adif	TÍTULO PROYECTO DE CONSTRUCCIÓN DE PROTECCIONES ACÚSTICAS RESULTANTES DE LOS PLANES DE ACCIÓN CONTRA EL RUIDO FASE I Y II. ÁREA Nº 3C. ZONA ESTE. BARCELONA Y TARRAGONA	AUTOR wsp cemosa	ESCALA (ORIGINALES EN DIN A-1) 1:500 Numérica Gráfica	TÍTULO DEL PLANO DOCUMENTO E-1. EXPROPIACIONES PLANOS DE TRAZADO	Nº DE ANEJO E1.3 Hoja 14 de 41

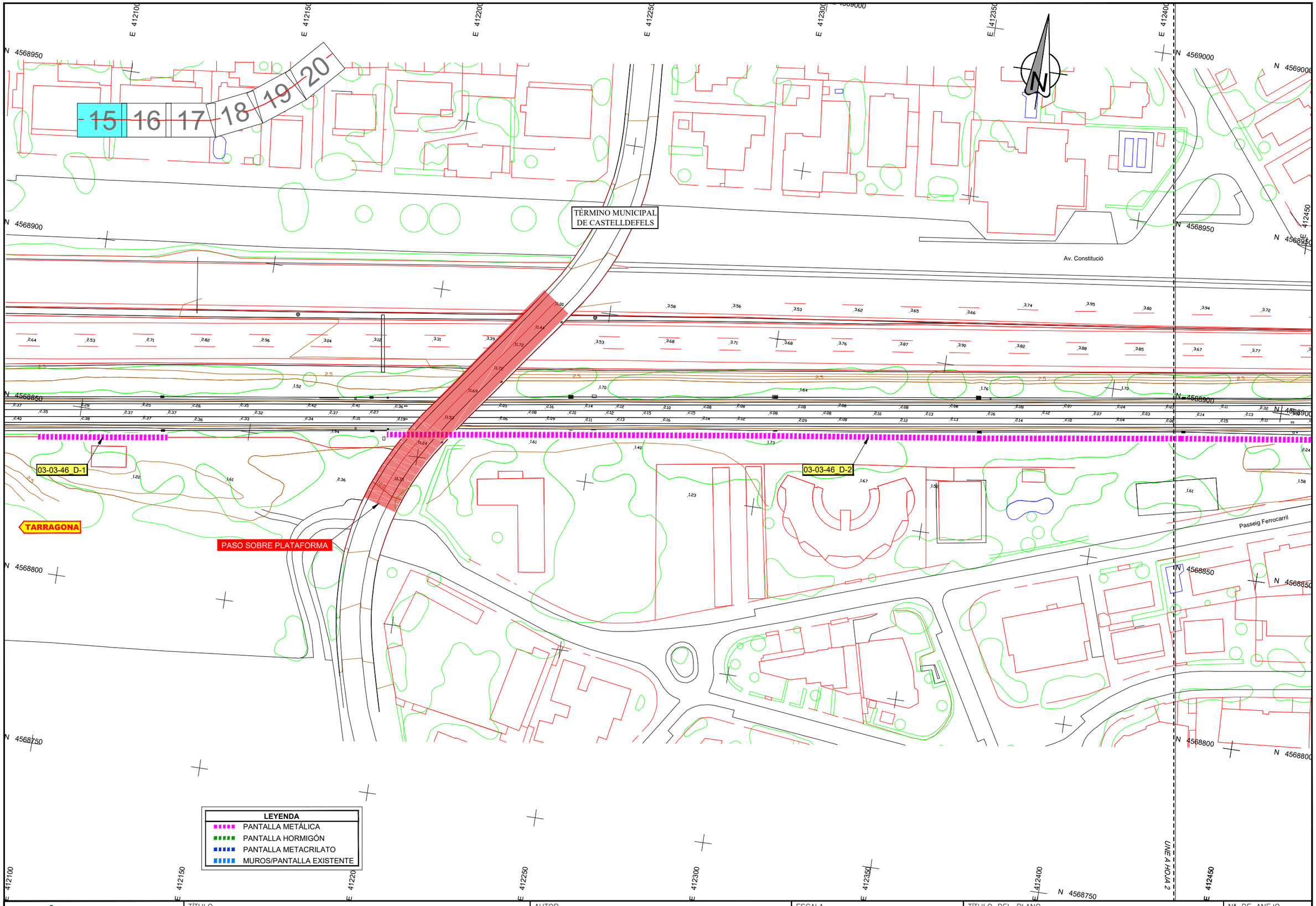

adif	TÍTULO PROYECTO DE CONSTRUCCIÓN DE PROTECCIONES ACÚSTICAS RESULTANTES DE LOS PLANES DE ACCIÓN CONTRA EL RUIDO FASE I Y II. ÁREA Nº 3C. ZONA ESTE. BARCELONA Y TARRAGONA	AUTOR wsp cemosa	ESCALA (ORIGINALES EN DIN A-1) 1:500 0 10 20m Numérica | Gráfica	TÍTULO DEL PLANO DOCUMENTO E-1. EXPROPIACIONES PLANOS DE TRAZADO Nº DE ANEJO E1.3 Hoja 15 de 41

15 16 17 18 19 20

TÉRMINO MUNICIPAL
DE CASTELLDEFELS

ESTACIÓN
PLATJA DE CASTELLDEFELS

03-03-46_D-2

03-03-46_D-3

ACCESO

ACCESO

Passeig Ferrocarril

Passeig Ferrocarril

UNE A HOJA 1

UNE A HOJA 3

LEYENDA
PANTALLA METÁLICA
PANTALLA HORMIGÓN
PANTALLA METACRILATO
MUROS/PANTALLA EXISTENTE

adif
ADMINISTRADOR DE INFRAESTRUCTURAS FERROVIARIAS

TÍTULO
PROYECTO DE CONSTRUCCIÓN DE PROTECCIONES ACÚSTICAS RESULTANTES DE LOS PLANES DE ACCIÓN CONTRA EL RUIDO FASE I Y II.
ÁREA Nº 3C. ZONA ESTE. BARCELONA Y TARRAGONA

AUTOR
wsp
cemosa Ingeniería y Control

ESCALA (ORIGINALES EN DIN A-1)
1:500
Numérica | Gráfica
0 10 20m

TÍTULO DEL PLANO
DOCUMENTO E-1. EXPROPIACIONES
PLANOS DE TRAZADO

Nº DE ANEJO
E1.3
Hoja 16 de 41

15 16 17 18 19 20

TÉRMINO MUNICIPAL DE CASTELLDEFELS

Av. Constitució

A-16

Passeig Ferrocarril

03-03-46_D-3

Carrer Dalfí

UNE A HOJA 2

UNE A HOJA 5

LEYENDA

- PANTALLA METÁLICA
- PANTALLA HORMIGÓN
- PANTALLA METACRILATO
- MUROS/PANTALLA EXISTENTE

adif	TÍTULO PROYECTO DE CONSTRUCCIÓN DE PROTECCIONES ACÚSTICAS RESULTANTES DE LOS PLANES DE ACCIÓN CONTRA EL RUIDO FASE I Y II. ÁREA Nº 3C. ZONA ESTE. BARCELONA Y TARRAGONA	AUTOR wsp cemosa	ESCALA (ORIGINALES EN DIN A-1) 1:500 Numérica | Gráfica 0 10 20m	TÍTULO DEL PLANO DOCUMENTO E-1. EXPROPIACIONES PLANOS DE TRAZADO

Nº DE ANEJO
E1.3
Hoja 17 de 41

15 16 17 18 19 20

TÉRMINO MUNICIPAL DE CASTELLDEFELS

Av. Constitució

PASO SOBRE PLATAFORMA

PASO SOBRE PLATAFORMA

03-03-46_D-3

03-03-46_D-4

LEYENDA
PANTALLA METÁLICA
PANTALLA HORMIGÓN
PANTALLA METACRILATO
MUROS/PANTALLA EXISTENTE

adif	TÍTULO PROYECTO DE CONSTRUCCIÓN DE PROTECCIONES ACÚSTICAS RESULTANTES DE LOS PLANES DE ACCIÓN CONTRA EL RUIDO FASE I Y II. ÁREA Nº 3C. ZONA ESTE. BARCELONA Y TARRAGONA	AUTOR wsp cemosa	ESCALA (ORIGINALES EN DIN A-1) 1:500 Numérica | Gráfica	TÍTULO DEL PLANO DOCUMENTO E-1. EXPROPIACIONES PLANOS DE TRAZADO
				Nº DE ANEJO E1.3 Hoja 18 de 41

15 16 17 18 19 20

TÉRMINO MUNICIPAL DE CASTELLDEFELS

PASO SOBRE PLATAFORMA

PASO SOBRE PLATAFORMA

Passeig Ferrocarril

Passeig Ferrocarril

Passeig Ferrocarril

03-03-46_D-4

UNE A HOJA 4

UNE A HOJA 5

LEYENDA
PANTALLA METÁLICA
PANTALLA HORMIGÓN
PANTALLA METACRILATO
MUROS/PANTALLA EXISTENTE

adif ADMINISTRADOR DE INFRAESTRUCTURAS FERROVIARIAS

TÍTULO
PROYECTO DE CONSTRUCCIÓN DE PROTECCIONES ACÚSTICAS RESULTANTES DE LOS PLANES DE ACCIÓN CONTRA EL RUIDO FASE I Y II.
ÁREA Nº 3C. ZONA ESTE. BARCELONA Y TARRAGONA

AUTOR
wsp
cemosa Ingeniería y Control

ESCALA (ORIGINALES EN DIN A-1)
1:500
0 10 20m
Numérica | Gráfica

TÍTULO DEL PLANO
DOCUMENTO E-1. EXPROPIACIONES
PLANOS DE TRAZADO

Nº DE ANEJO
E1.3
Hoja 19 de 41

15 16 17 18 19 20

TÉRMINO MUNICIPAL DE CASTELLDEFELS

Av. Constitució

03-03-46_D-4

PASO SOBRE PLATAFORMA

03-03-46_I-1

BARCELONA SANTS

LEYENDA
PANTALLA METÁLICA
PANTALLA HORMIGÓN
PANTALLA METACRILATO
MUROS/PANTALLA EXISTENTE

adif — ADMINISTRADOR DE INFRAESTRUCTURAS FERROVIARIAS

TÍTULO
PROYECTO DE CONSTRUCCIÓN DE PROTECCIONES ACÚSTICAS RESULTANTES DE LOS PLANES DE ACCIÓN CONTRA EL RUIDO FASE I Y II.
ÁREA Nº 3C. ZONA ESTE. BARCELONA Y TARRAGONA

AUTOR
wsp cemosa Ingeniería y Control

ESCALA (ORIGINALES EN DIN A-1)
1:500
0 10 20m
Numérica | Gráfica

TÍTULO DEL PLANO
DOCUMENTO E-1. EXPROPIACIONES
PLANOS DE TRAZADO

Nº DE ANEJO
E1.3
Hoja 20 de 41

21 22 23

TÉRMINO MUNICIPAL DE CASTELLDEFELS

03-03-47_I-1

03-03-47_D-1

TARRAGONA

Passeig Ferrocarril

UNE A HOJA 2

LEYENDA

- PANTALLA METÁLICA
- PANTALLA HORMIGÓN
- PANTALLA METACRILATO
- MUROS/PANTALLA EXISTENTE

adif — ADMINISTRADOR DE INFRAESTRUCTURAS FERROVIARIAS

TÍTULO
PROYECTO DE CONSTRUCCIÓN DE PROTECCIONES ACÚSTICAS RESULTANTES DE LOS PLANES DE ACCIÓN CONTRA EL RUIDO FASE I Y II.
ÁREA Nº 3C. ZONA ESTE. BARCELONA Y TARRAGONA

AUTOR
wsp
cemosa Ingeniería y Control

ESCALA (ORIGINALES EN DIN A-1)
1:500
0 10 20m
Numérica | Gráfica

TÍTULO DEL PLANO
DOCUMENTO E-1. EXPROPIACIONES
PLANOS DE TRAZADO

Nº DE ANEJO
E1.3
Hoja 21 de 41

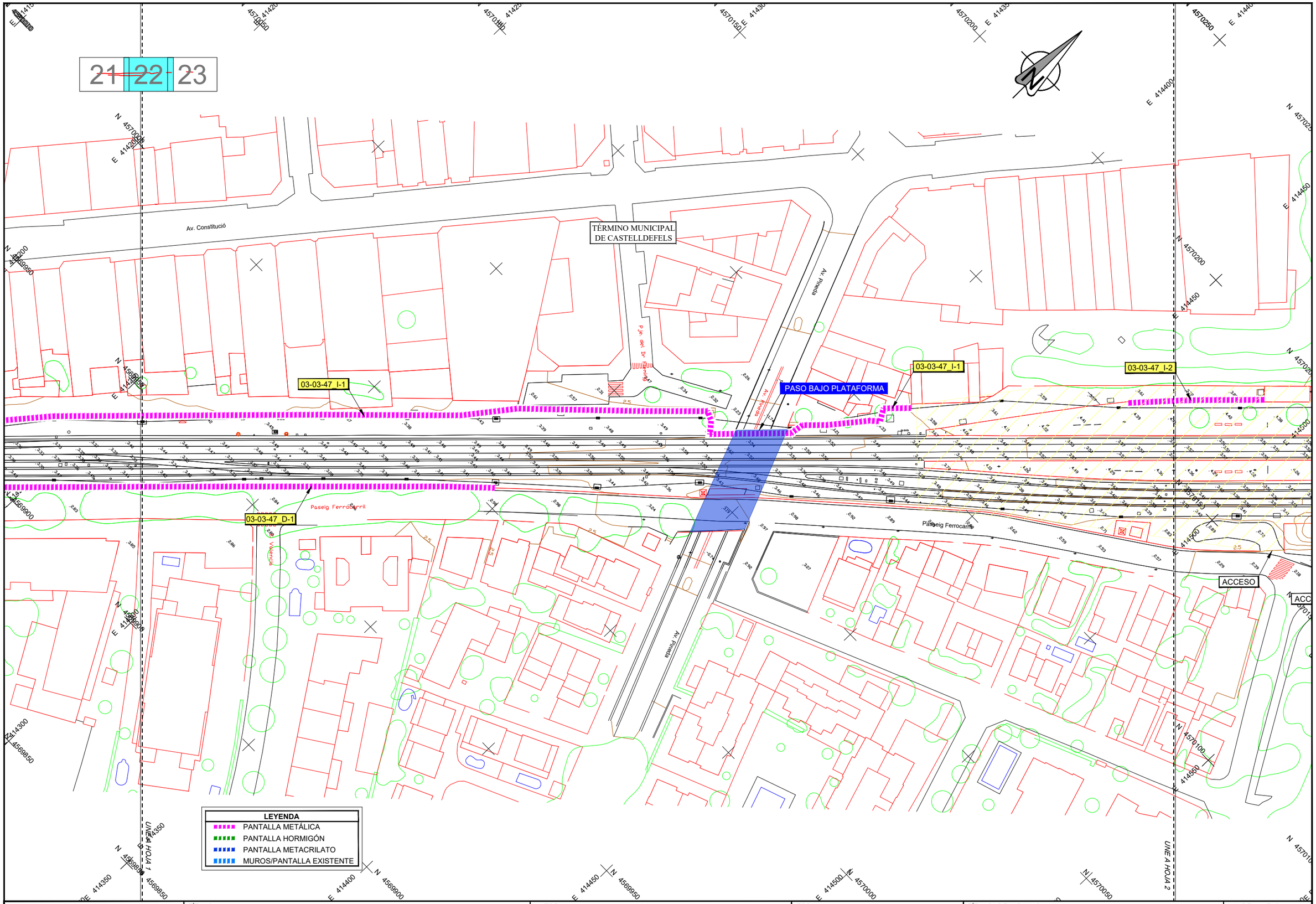

adif	TÍTULO PROYECTO DE CONSTRUCCIÓN DE PROTECCIONES ACÚSTICAS RESULTANTES DE LOS PLANES DE ACCIÓN CONTRA EL RUIDO FASE I Y II. ÁREA Nº 3C. ZONA ESTE. BARCELONA Y TARRAGONA	AUTOR wsp cemosa	ESCALA (ORIGINALES EN DIN A-1) 1:500 Numérica Gráfica	TÍTULO DEL PLANO DOCUMENTO E-1. EXPROPIACIONES PLANOS DE TRAZADO	Nº DE ANEJO E1.3 Hoja 22 de 41

21 22 23

TÉRMINO MUNICIPAL DE CASTELLDEFELS

ESTACIÓN CASTELLDEFELS

ACCESO

03-03-47_I-2

03-03-47_I-3

ACCESO

ACCESO

BARCELONA SANTS

UNE A HOJA 22

LEYENDA

- PANTALLA METÁLICA
- PANTALLA HORMIGÓN
- PANTALLA METACRILATO
- MUROS/PANTALLA EXISTENTE

adif	TÍTULO PROYECTO DE CONSTRUCCIÓN DE PROTECCIONES ACÚSTICAS RESULTANTES DE LOS PLANES DE ACCIÓN CONTRA EL RUIDO FASE I Y II. ÁREA Nº 3C. ZONA ESTE. BARCELONA Y TARRAGONA	AUTOR wsp cemosa	ESCALA (ORIGINALES EN DIN A-1) 1:500 0 10 20m Numérica | Gráfica	TÍTULO DEL PLANO DOCUMENTO E-1. EXPROPIACIONES PLANOS DE TRAZADO Nº DE ANEJO E1.3 Hoja 23 de 41

~~24~~

TÉRMINO MUNICIPAL
DE HOSPITALET DE LLOBREGAT

Av. d'Europa

Av. d'America

Av. d'America

ESTACIÓN
BELLVITGE

03-03-54_I-1

Av. Vilanova

Av. Vilanova

03-03-54_D-1

TARRAGONA

BARCELONA
SANTS

LEYENDA

- PANTALLA METÁLICA
- PANTALLA HORMIGÓN
- PANTALLA METACRILATO
- MUROS/PANTALLA EXISTENTE

adif	TÍTULO PROYECTO DE CONSTRUCCIÓN DE PROTECCIONES ACÚSTICAS RESULTANTES DE LOS PLANES DE ACCIÓN CONTRA EL RUIDO FASE I Y II. ÁREA Nº 3C. ZONA ESTE. BARCELONA Y TARRAGONA	AUTOR wsp cemosa	ESCALA (ORIGINALES EN DIN A-1) 1:500 Numérica | Gráfica	TÍTULO DEL PLANO DOCUMENTO E-1. EXPROPIACIONES PLANOS DE TRAZADO
				Nº DE ANEJO E1.3 Hoja 24 de 41

25

TÉRMINO MUNICIPAL
DE HOSPITALET DE LLOBREGAT

Av. Carrilet

Carrer Rosalia de Castro

Av. Vilanova

03-03-55_D-1

03-03-55_D-1

PASO BAJO PLATAFORMA

PASO BAJO PLATAFORMA

TARRAGONA

BARCELONA
SANTS

LEYENDA

- PANTALLA METÁLICA
- PANTALLA HORMIGÓN
- PANTALLA METACRILATO
- MUROS/PANTALLA EXISTENTE

adif	TÍTULO PROYECTO DE CONSTRUCCIÓN DE PROTECCIONES ACÚSTICAS RESULTANTES DE LOS PLANES DE ACCIÓN CONTRA EL RUIDO FASE I Y II. ÁREA Nº 3C. ZONA ESTE. BARCELONA Y TARRAGONA	AUTOR wsp cemosa	ESCALA (ORIGINALES EN DIN A-1) 1:500 0 10 20m Numérica | Gráfica	TÍTULO DEL PLANO DOCUMENTO E-1. EXPROPIACIONES PLANOS DE TRAZADO	Nº DE ANEJO E1.3 Hoja 25 de 41

~~26~~

TÉRMINO MUNICIPAL DE L'ARBOÇ

03-05-24_I-1

03-05-24_I-1

BARCELONA SANTS

SANT VICENÇ DE CALDERS

Av. del Priorat

Av. L'Institut

Explanada

Explanada

LEYENDA

- PANTALLA METÁLICA
- PANTALLA HORMIGÓN
- PANTALLA METACRILATO
- MUROS/PANTALLA EXISTENTE

adif	TÍTULO PROYECTO DE CONSTRUCCIÓN DE PROTECCIONES ACÚSTICAS RESULTANTES DE LOS PLANES DE ACCIÓN CONTRA EL RUIDO FASE I Y II. ÁREA Nº 3C. ZONA ESTE. BARCELONA Y TARRAGONA	AUTOR wsp cemosa	ESCALA (ORIGINALES EN DIN A-1) 1:500 0 10 20m Numérica | Gráfica	TÍTULO DEL PLANO DOCUMENTO E-1. EXPROPIACIONES PLANOS DE TRAZADO	Nº DE ANEJO E1.3 Hoja 26 de 41

27 28 29 30 31

TÉRMINO MUNICIPAL DE EL VENDRELL

Ctra. Tarragona

03-05-26 D-2

OBRA DE DRENAJE

BARCELONA SANTS

Plaça Sector 17

UNE A HOJA 2

LEYENDA
PANTALLA METÁLICA
PANTALLA HORMIGÓN
PANTALLA METACRILATO
MUROS/PANTALLA EXISTENTE

adif
ADMINISTRADOR DE INFRAESTRUCTURAS FERROVIARIAS

TÍTULO
PROYECTO DE CONSTRUCCIÓN DE PROTECCIONES ACÚSTICAS RESULTANTES DE LOS PLANES DE ACCIÓN CONTRA EL RUIDO FASE I Y II.
ÁREA Nº 3C. ZONA ESTE. BARCELONA Y TARRAGONA

AUTOR
wsp
cemosa Ingeniería y Control

ESCALA (ORIGINALES EN DIN A-1)
1:500
0 10 20m
Numérica | Gráfica

TÍTULO DEL PLANO
DOCUMENTO E-1. EXPROPIACIONES
PLANOS DE TRAZADO

Nº DE ANEJO
E1.3
Hoja 27 de 41

27 28 29 30 31

TÉRMINO MUNICIPAL DE EL VENDRELL

PASO BAJO PLATAFORMA

PASO BAJO PLATAFORMA

PASO BAJO PLATAFORMA

PASO BAJO PLATAFORMA

03-05-26 D-2

Plaça Sector 17

Carrer Font de la Calç

Carrer Josep Tarradellas

Carrer Josep Tarradellas

E 377100 E 377150 E 377200 E 377250 E 377300 E 377350

N 4563500 N 4563550 N 4563600 N 4563650 N 4563700 N 4563750 N 4563800 N 4563850

UNE A HOJA 1

UNE A HOJA 3

LEYENDA

- PANTALLA METÁLICA
- PANTALLA HORMIGÓN
- PANTALLA METACRILATO
- MUROS/PANTALLA EXISTENTE

adif
ADMINISTRADOR DE INFRAESTRUCTURAS FERROVIARIAS

TÍTULO
PROYECTO DE CONSTRUCCIÓN DE PROTECCIONES ACÚSTICAS RESULTANTES DE LOS PLANES DE ACCIÓN CONTRA EL RUIDO FASE I Y II.
ÁREA Nº 3C. ZONA ESTE. BARCELONA Y TARRAGONA

AUTOR
wsp
cemosa Ingeniería y Control

ESCALA (ORIGINALES EN DIN A-1)
1:500
0 10 20m
Numérica | Gráfica

TÍTULO DEL PLANO
DOCUMENTO E-1. EXPROPIACIONES
PLANOS DE TRAZADO

Nº DE ANEJO
E1.3
Hoja 28 de 41

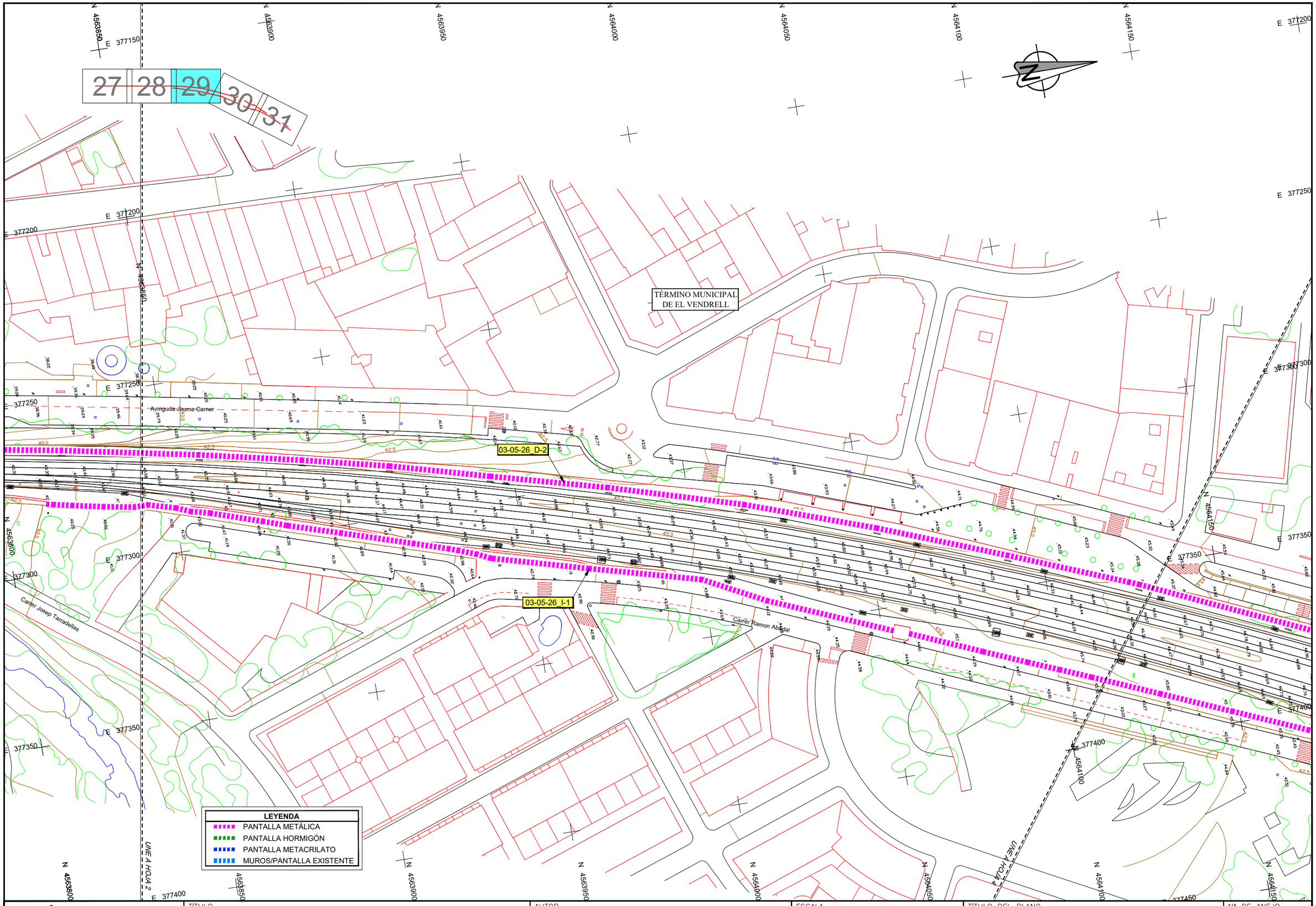

adif	TÍTULO PROYECTO DE CONSTRUCCIÓN DE PROTECCIONES ACÚSTICAS RESULTANTES DE LOS PLANES DE ACCIÓN CONTRA EL RUIDO FASE I Y II. ÁREA Nº 3C. ZONA ESTE. BARCELONA Y TARRAGONA	AUTOR wsp cemosa	ESCALA (ORIGINALES EN DIN A-1) 1:500 Numérica | Gráfica 0 10 20m	TÍTULO DEL PLANO DOCUMENTO E-1. EXPROPIACIONES PLANOS DE TRAZADO	Nº DE ANEJO E1.3 Hoja 29 de 41

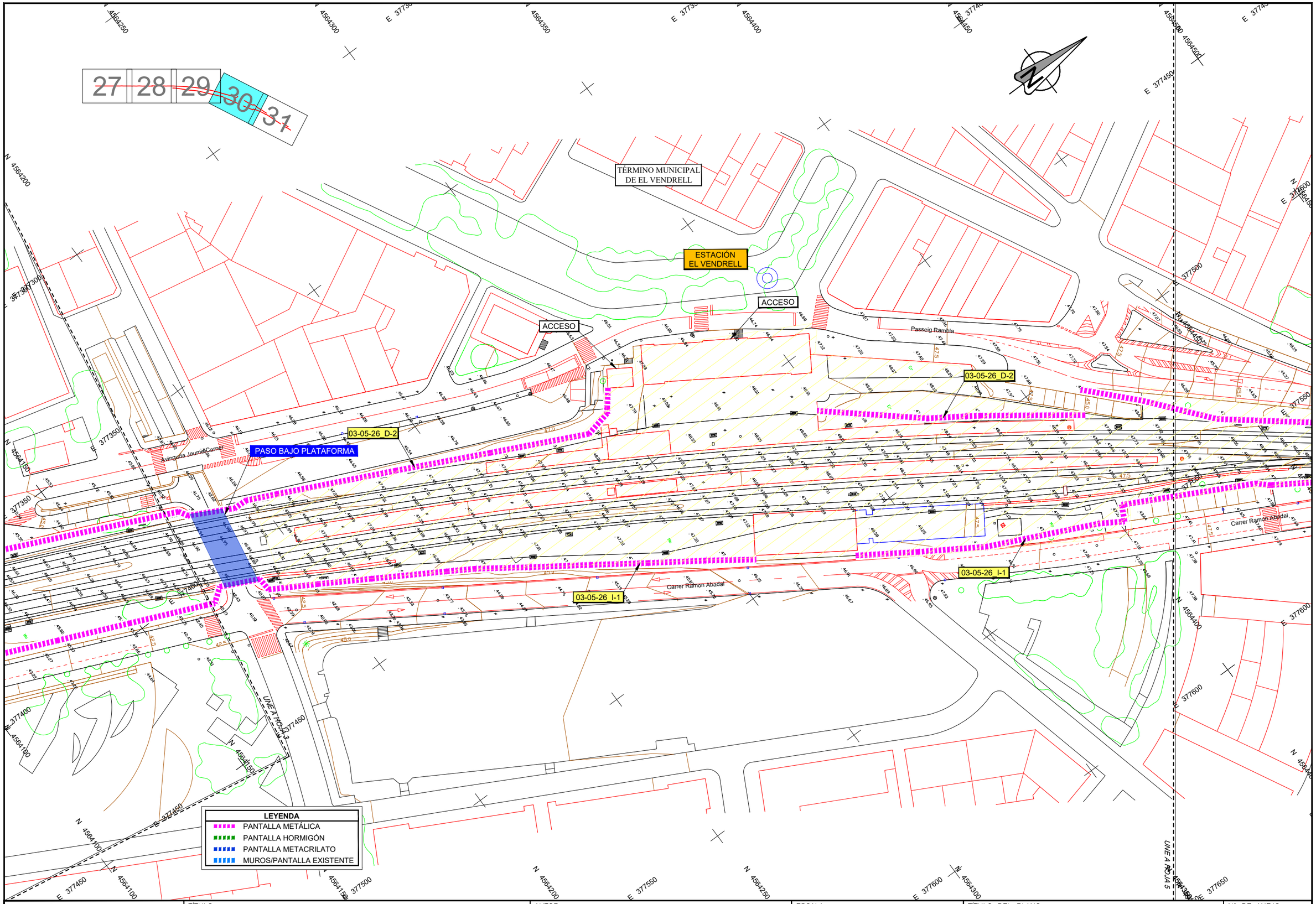

adif	TÍTULO PROYECTO DE CONSTRUCCIÓN DE PROTECCIONES ACÚSTICAS RESULTANTES DE LOS PLANES DE ACCIÓN CONTRA EL RUIDO FASE I Y II. ÁREA Nº 3C. ZONA ESTE. BARCELONA Y TARRAGONA	AUTOR wsp cemosa	ESCALA (ORIGINALES EN DIN A-1) 1:500 Numérica | Gráfica	TÍTULO DEL PLANO DOCUMENTO E-1. EXPROPIACIONES PLANOS DE TRAZADO	Nº DE ANEJO E1.3 Hoja 30 de 41

27 28 29 30 31

TÉRMINO MUNICIPAL
DE EL VENDRELL

03-05-26_D-2

PASO BAJO PLATAFORMA

03-05-26_I-1

03-05-26_D-1

PASO BAJO PLATAFORMA

03-05-26_I-1

SANT VICENÇ
DE CALDERS

Carrer Ramon Abadal

Línia Barcelona

Línia Barcelona

UNE A HOJA 4

LEYENDA

- PANTALLA METÁLICA
- PANTALLA HORMIGÓN
- PANTALLA METACRILATO
- MUROS/PANTALLA EXISTENTE

adif	TÍTULO PROYECTO DE CONSTRUCCIÓN DE PROTECCIONES ACÚSTICAS RESULTANTES DE LOS PLANES DE ACCIÓN CONTRA EL RUIDO FASE I Y II. ÁREA Nº 3C. ZONA ESTE. BARCELONA Y TARRAGONA	AUTOR wsp cemosa	ESCALA (ORIGINALES EN DIN A-1) 1:500 Numérica | Gráfica 0 10 20m	TÍTULO DEL PLANO DOCUMENTO E-1. EXPROPIACIONES PLANOS DE TRAZADO	Nº DE ANEJO E1.3 Hoja 31 de 41

32

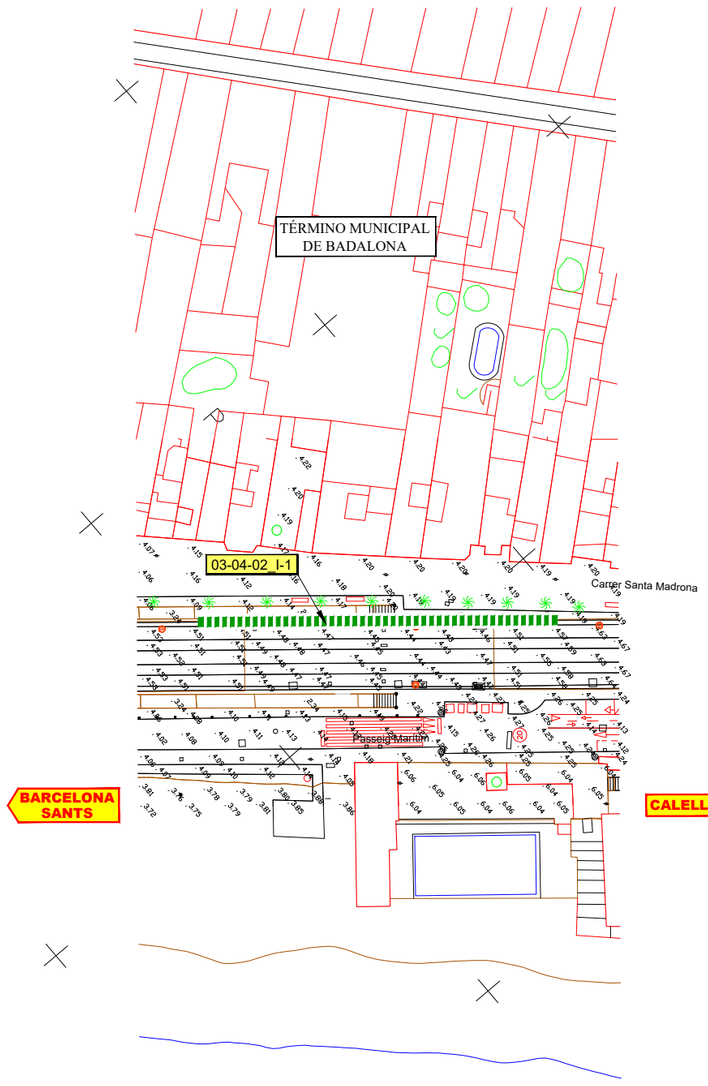

LEYENDA
PANTALLA METÁLICA
PANTALLA HORMIGÓN
PANTALLA METACRILATO
MUROS/PANTALLA EXISTENTE

adif
ADMINISTRADOR DE INFRAESTRUCTURAS FERROVIARIAS

TÍTULO
PROYECTO DE CONSTRUCCIÓN DE PROTECCIONES ACÚSTICAS RESULTANTES DE LOS PLANES DE ACCIÓN CONTRA EL RUIDO FASE I Y II.
ÁREA Nº 3C. ZONA ESTE. BARCELONA Y TARRAGONA

AUTOR
wsp
cemosa Ingeniería y Control

ESCALA (ORIGINALES EN DIN A-1)
1:500
0 10 20m
Numérica | Gráfica

TÍTULO DEL PLANO
DOCUMENTO E-1. EXPROPIACIONES
PLANOS DE TRAZADO

Nº DE ANEJO
E1.3
Hoja 32 de 41

33

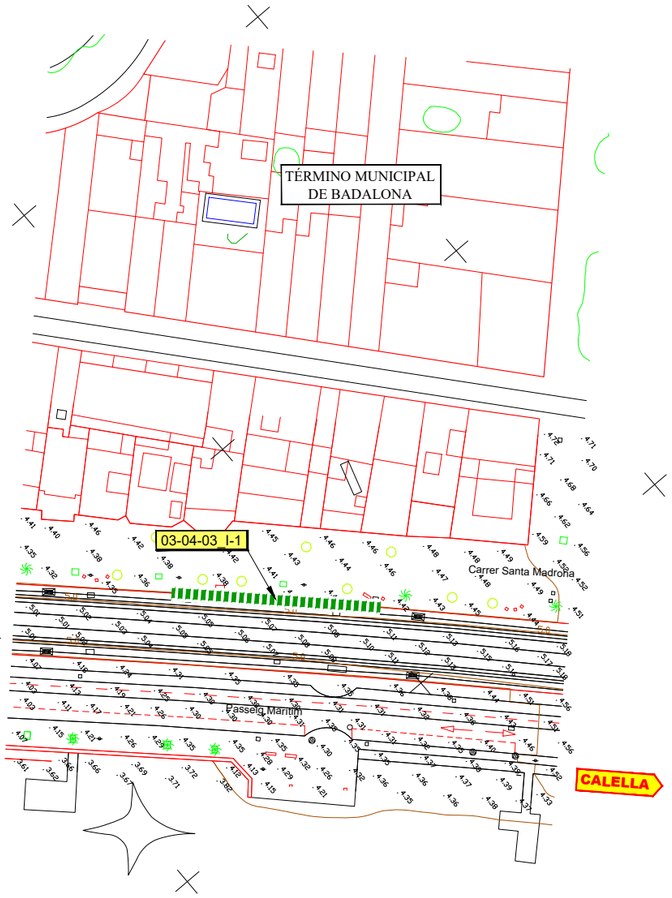

LEYENDA

- PANTALLA METÁLICA
- PANTALLA HORMIGÓN
- PANTALLA METACRILATO
- MUROS/PANTALLA EXISTENTE

adif — ADMINISTRADOR DE INFRAESTRUCTURAS FERROVIARIAS

TÍTULO
PROYECTO DE CONSTRUCCIÓN DE PROTECCIONES ACÚSTICAS RESULTANTES DE LOS PLANES DE ACCIÓN CONTRA EL RUIDO FASE I Y II.
ÁREA Nº 3C. ZONA ESTE. BARCELONA Y TARRAGONA

AUTOR
wsp
cemosa — Ingeniería y Control

ESCALA (ORIGINALES EN DIN A-1)
1:500
0 10 20m
Numérica | Gráfica

TÍTULO DEL PLANO
DOCUMENTO E-1. EXPROPIACIONES
PLANOS DE TRAZADO

Nº DE ANEJO
E1.3
Hoja 33 de 41

34

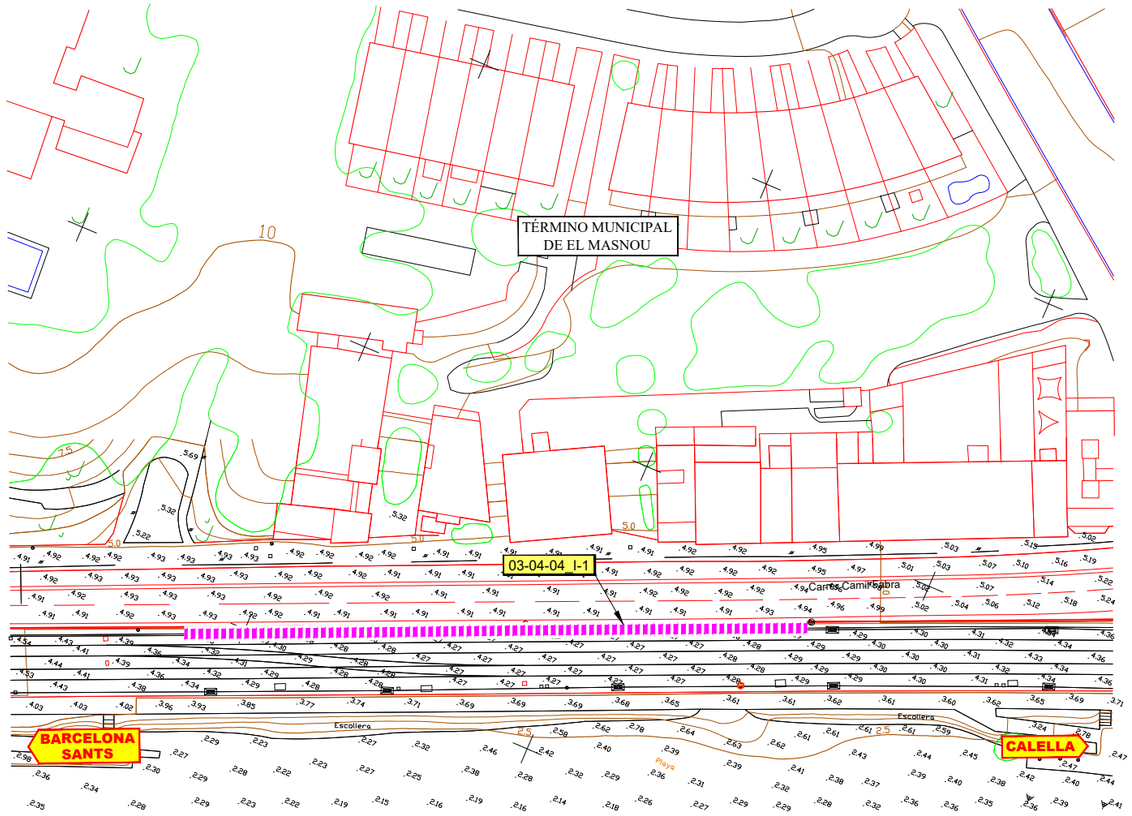

LEYENDA
PANTALLA METÁLICA
PANTALLA HORMIGÓN
PANTALLA METACRILATO
MUROS/PANTALLA EXISTENTE

adif — ADMINISTRADOR DE INFRAESTRUCTURAS FERROVIARIAS

TÍTULO
PROYECTO DE CONSTRUCCIÓN DE PROTECCIONES ACÚSTICAS RESULTANTES DE LOS PLANES DE ACCIÓN CONTRA EL RUIDO FASE I Y II.
ÁREA Nº 3C. ZONA ESTE. BARCELONA Y TARRAGONA

AUTOR
wsp
cemosa — Ingeniería y Control

ESCALA (ORIGINALES EN DIN A-1)
1:500
0 10 20m
Numérica | Gráfica

TÍTULO DEL PLANO
DOCUMENTO E-1. EXPROPIACIONES
PLANOS DE TRAZADO

Nº DE ANEJO
E1.3
Hoja 34 de 41

35 36 37 38 39

E 445400 E 445450 E 445500 E 445550 E 445600 E 445650 E 445700 E 445750

N 4609700 N 4609650 N 4609600 N 4609550 N 4609500 N 4609450

TÉRMINO MUNICIPAL DE CARDEDEU

TÉRMINO MUNICIPAL LA ROCA DEL VALLÈS

03-07-14 I-1

Passeig Marital

PASO BAJO PLATAFORMA

BARCELONA SANTS

UNE A HOJA 2

LEYENDA

- PANTALLA METÁLICA
- PANTALLA HORMIGÓN
- PANTALLA METACRILATO
- MUROS/PANTALLA EXISTENTE

adif ADMINISTRADOR DE INFRAESTRUCTURAS FERROVIARIAS

TÍTULO
PROYECTO DE CONSTRUCCIÓN DE PROTECCIONES ACÚSTICAS RESULTANTES DE LOS PLANES DE ACCIÓN CONTRA EL RUIDO FASE I Y II.
ÁREA Nº 3C. ZONA ESTE. BARCELONA Y TARRAGONA

AUTOR
wsp cemosa Ingeniería y Control

ESCALA (ORIGINALES EN DIN A-1)
1:500
0 10 20m
Numérica | Gráfica

TÍTULO DEL PLANO
DOCUMENTO E-1. EXPROPIACIONES
PLANOS DE TRAZADO

Nº DE ANEJO
E1.3
Hoja 35 de 41

35 ~~36~~ 37 ~~38~~ ~~39~~

TÉRMINO MUNICIPAL DE CARDEDEU

TÉRMINO MUNICIPAL LA ROCA DEL VALLÈS

03-07-14_I-2

Carrer la Riera

OBRA DE DRENAJE

PASO SOBRE PLATAFORMA

PASO SOBRE PLATAFORMA

PASO BAJO PLATAFORMA

PASO BAJO PLATAFORMA

UNE A HOJA 1

UNE A HOJA 7

LEYENDA

- PANTALLA METÁLICA
- PANTALLA HORMIGÓN
- PANTALLA METACRILATO
- MUROS/PANTALLA EXISTENTE

adif	TÍTULO PROYECTO DE CONSTRUCCIÓN DE PROTECCIONES ACÚSTICAS RESULTANTES DE LOS PLANES DE ACCIÓN CONTRA EL RUIDO FASE I Y II. ÁREA Nº 3C. ZONA ESTE. BARCELONA Y TARRAGONA	AUTOR wsp cemosa	ESCALA (ORIGINALES EN DIN A-1) 1:500 0 10 20m Numérica | Gráfica	TÍTULO DEL PLANO DOCUMENTO E-1. EXPROPIACIONES PLANOS DE TRAZADO Nº DE ANEJO E1.3 Hoja 36 de 41

35 36 37 38 39

TÉRMINO MUNICIPAL DE CARDEDEU

Av. Rei en Jaume

C-251

ACCESO

ESTACIÓN RODALIES DE CARDEDEU

03-07-14_I-2

03-07-14_I-2

03-07-14_I-2

OBRA DE DRENAJE

PASO BAJO PLATAFORMA

PASO BAJO PLATAFORMA

UNE A HOJA 6

UNE A HOJA 7

Av. del Ferrocarril

LEYENDA

- PANTALLA METÁLICA
- PANTALLA HORMIGÓN
- PANTALLA METACRILATO
- MUROS/PANTALLA EXISTENTE

adif	TÍTULO PROYECTO DE CONSTRUCCIÓN DE PROTECCIONES ACÚSTICAS RESULTANTES DE LOS PLANES DE ACCIÓN CONTRA EL RUIDO FASE I Y II. ÁREA Nº 3C. ZONA ESTE. BARCELONA Y TARRAGONA	AUTOR wsp cemosa	ESCALA (ORIGINALES EN DIN A-1) 1:500 0 10 20m Numérica | Gráfica	TÍTULO DEL PLANO DOCUMENTO E-1. EXPROPIACIONES PLANOS DE TRAZADO Nº DE ANEJO E1.3 Hoja 37 de 41

35 36 37 38 39

TÉRMINO MUNICIPAL DE CARDEDEU

ESTACIÓN RODALIES DE CARDEDEU

Carrer Montsey

Ctra. Dosrius

Av. del Ferrocarril

PASO BAJO PLATAFORMA

03-07-14_I-2

03-07-14_D-3

LEYENDA

- PANTALLA METÁLICA
- PANTALLA HORMIGÓN
- PANTALLA METACRILATO
- MUROS/PANTALLA EXISTENTE

adif — ADMINISTRADOR DE INFRAESTRUCTURAS FERROVIARIAS

TÍTULO
PROYECTO DE CONSTRUCCIÓN DE PROTECCIONES ACÚSTICAS RESULTANTES DE LOS PLANES DE ACCIÓN CONTRA EL RUIDO FASE I Y II.
ÁREA Nº 3C. ZONA ESTE. BARCELONA Y TARRAGONA

AUTOR
wsp
cemosa Ingeniería y Control

ESCALA (ORIGINALES EN DIN A-1)
1:500
0 10 20m
Numérica | Gráfica

TÍTULO DEL PLANO
DOCUMENTO E-1. EXPROPIACIONES
PLANOS DE TRAZADO

Nº DE ANEJO
E1.3
Hoja 38 de 41

35 36 37 38 39

TÉRMINO MUNICIPAL DE CARDEDEU

Carrer Ramon Muntaner

Carrer de Rosa Sensat

Carrer Torrent Libre

PASO BAJO PLATAFORMA

03-07-14_I-2

03-07-14_D-3

PASO BAJO PLATAFORMA

SANT CELONI

Ctra. Dosrius

UNE A HCQA 1

LEYENDA

- PANTALLA METÁLICA
- PANTALLA HORMIGÓN
- PANTALLA METACRILATO
- MUROS/PANTALLA EXISTENTE

adif — ADMINISTRADOR DE INFRAESTRUCTURAS FERROVIARIAS

TÍTULO
PROYECTO DE CONSTRUCCIÓN DE PROTECCIONES ACÚSTICAS RESULTANTES DE LOS PLANES DE ACCIÓN CONTRA EL RUIDO FASE I Y II.
ÁREA Nº 3C. ZONA ESTE. BARCELONA Y TARRAGONA

AUTOR
wsp
cemosa — Ingeniería y Control

ESCALA (ORIGINALES EN DIN A-1)
1:500
0 10 20m
Numérica | Gráfica

TÍTULO DEL PLANO
DOCUMENTO E-1. EXPROPIACIONES
PLANOS DE TRAZADO

Nº DE ANEJO
E1.3
Hoja 39 de 41

40 41

TÉRMINO MUNICIPAL DE SANT CELONI

03-07-20_I-1

PASO BAJO PLATAFORMA

03-07-20_D-1

PASO BAJO PLATAFORMA

BARCELONA SANTS

Ctra. Olzinelles

UNE A HOJA 2

LEYENDA

- PANTALLA METÁLICA
- PANTALLA HORMIGÓN
- PANTALLA METACRILATO
- MUROS/PANTALLA EXISTENTE

adif	TÍTULO PROYECTO DE CONSTRUCCIÓN DE PROTECCIONES ACÚSTICAS RESULTANTES DE LOS PLANES DE ACCIÓN CONTRA EL RUIDO FASE I Y II. ÁREA Nº 3C. ZONA ESTE. BARCELONA Y TARRAGONA	AUTOR wsp cemosa	ESCALA (ORIGINALES EN DIN A-1) 1:500 Numérica | Gráfica 0 10 20m	TÍTULO DEL PLANO DOCUMENTO E-1. EXPROPIACIONES PLANOS DE TRAZADO	Nº DE ANEJO E1.3 Hoja 40 de 41

~~40~~ 41

TÉRMINO MUNICIPAL DE SANT CELONI

Carrer Dr. Trueta

Camí Roma

Carrer Mossèn Cinto Verdaguer

03-07-20_I-1

03-07-20_D-1

03-07-20_D-1

ESTACIÓN RODALIES DE SANT CELONI

SANT CELONI

LÍNEA 1

LEYENDA

- PANTALLA METÁLICA
- PANTALLA HORMIGÓN
- PANTALLA METACRILATO
- MUROS/PANTALLA EXISTENTE

adif	TÍTULO PROYECTO DE CONSTRUCCIÓN DE PROTECCIONES ACÚSTICAS RESULTANTES DE LOS PLANES DE ACCIÓN CONTRA EL RUIDO FASE I Y II. ÁREA Nº 3C. ZONA ESTE. BARCELONA Y TARRAGONA	AUTOR wsp cemosa	ESCALA (ORIGINALES EN DIN A-1) 1:500 0 10 20m Numérica | Gráfica	TÍTULO DEL PLANO DOCUMENTO E-1. EXPROPIACIONES PLANOS DE TRAZADO	Nº DE ANEJO E1.3 Hoja 41 de 41

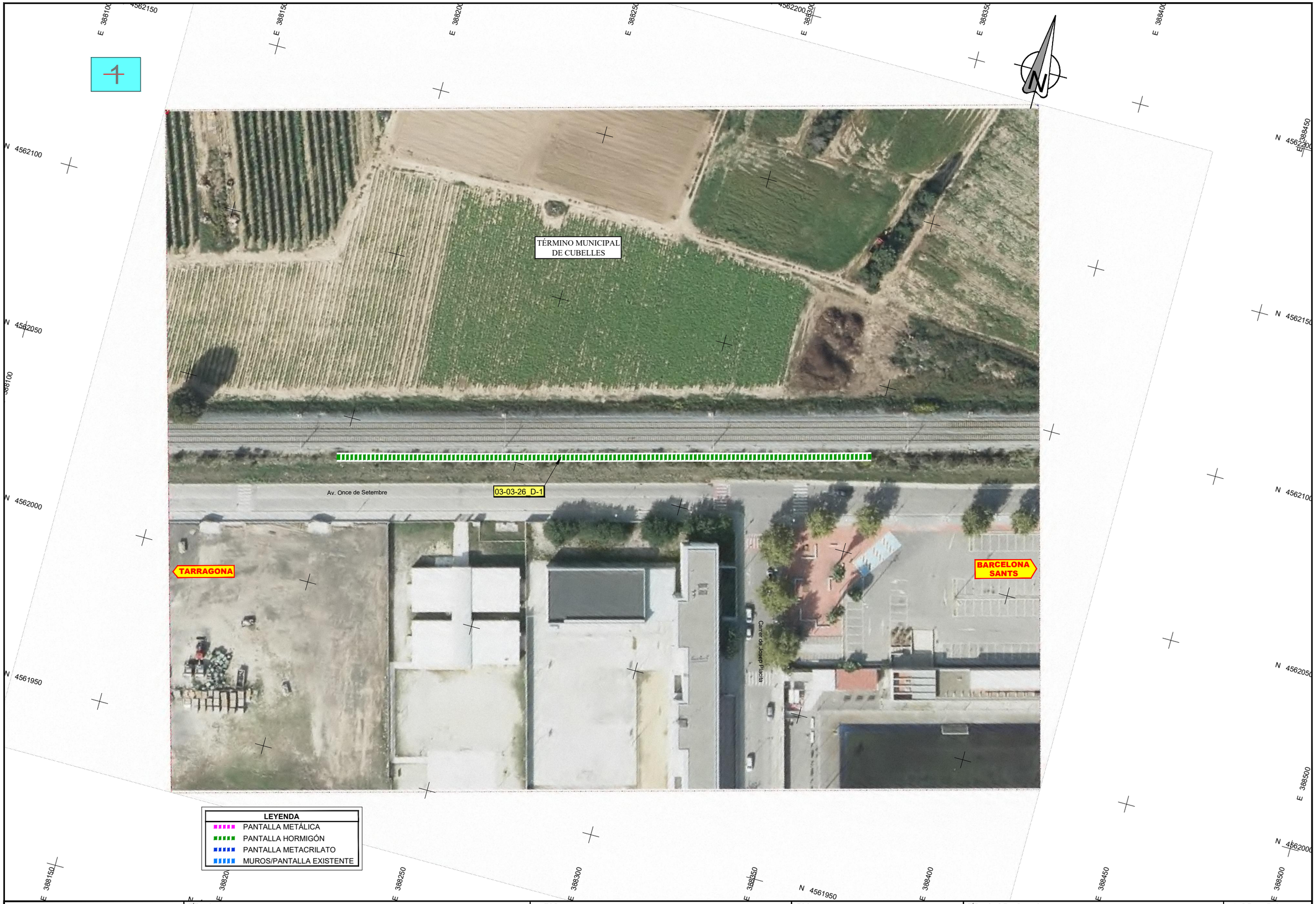

adif	TÍTULO PROYECTO DE CONSTRUCCIÓN DE PROTECCIONES ACÚSTICAS RESULTANTES DE LOS PLANES DE ACCIÓN CONTRA EL RUIDO FASE I Y II. ÁREA Nº 3C. ZONA ESTE. BARCELONA Y TARRAGONA	AUTOR wsp cemosa	ESCALA (ORIGINALES EN DIN A-1) 1:500 Numérica Gráfica	TÍTULO DEL PLANO DOCUMENTO E-1. EXPROPIACIONES ORTOFOTOPLANOS	Nº DE ANEJO E1.4 Hoja 1 de 41

2 — 3

TÉRMINO MUNICIPAL
DE VILANOVA I LA GELTRÚ

03-03-32_I-1

03-03-32_D-1

TARRAGONA

Cami Sant Gervasi

Carrer d'Alexandre de Cabanyes

UNE A HOJA 2

LEYENDA
PANTALLA METÁLICA
PANTALLA HORMIGÓN
PANTALLA METACRILATO
MUROS/PANTALLA EXISTENTE

adif
ADMINISTRADOR DE INFRAESTRUCTURAS FERROVIARIAS

TÍTULO
PROYECTO DE CONSTRUCCIÓN DE PROTECCIONES ACÚSTICAS RESULTANTES DE LOS PLANES DE ACCIÓN CONTRA EL RUIDO FASE I Y II.
ÁREA Nº 3C. ZONA ESTE. BARCELONA Y TARRAGONA

AUTOR
wsp
cemosa Ingeniería y Control

ESCALA (ORIGINALES EN DIN A-1)
1:500
0 10 20m
Numérica | Gráfica

TÍTULO DEL PLANO
DOCUMENTO E-1. EXPROPIACIONES
ORTOFOTOPLANOS

Nº DE ANEJO
E1.4
Hoja 2 de 41



adif	TÍTULO PROYECTO DE CONSTRUCCIÓN DE PROTECCIONES ACÚSTICAS RESULTANTES DE LOS PLANES DE ACCIÓN CONTRA EL RUIDO FASE I Y II. ÁREA Nº 3C. ZONA ESTE. BARCELONA Y TARRAGONA	AUTOR wsp cemosa	ESCALA (ORIGINALES EN DIN A-1) 1:500 Numérica | Gráfica	TÍTULO DEL PLANO DOCUMENTO E-1. EXPROPIACIONES ORTOFOTOPLANOS	Nº DE ANEJO E1.4 Hoja 3 de 41



adif	TÍTULO PROYECTO DE CONSTRUCCIÓN DE PROTECCIONES ACÚSTICAS RESULTANTES DE LOS PLANES DE ACCIÓN CONTRA EL RUIDO FASE I Y II. ÁREA Nº 3C. ZONA ESTE. BARCELONA Y TARRAGONA	AUTOR wsp cemosa	ESCALA (ORIGINALES EN DIN A-1) 1:500 0 10 20m Numérica | Gráfica	TÍTULO DEL PLANO DOCUMENTO E-1. EXPROPIACIONES ORTOFOTOPLANOS Nº DE ANEJO E1.4 Hoja 4 de 41



adif	TÍTULO PROYECTO DE CONSTRUCCIÓN DE PROTECCIONES ACÚSTICAS RESULTANTES DE LOS PLANES DE ACCIÓN CONTRA EL RUIDO FASE I Y II. ÁREA Nº 3C. ZONA ESTE. BARCELONA Y TARRAGONA	AUTOR wsp cemosa	ESCALA (ORIGINALES EN DIN A-1) 1:500 0 10 20m Numérica Gráfica	TÍTULO DEL PLANO DOCUMENTO E-1. EXPROPIACIONES ORTOFOTOPLANOS Nº DE ANEJO E1.4 Hoja 5 de 41

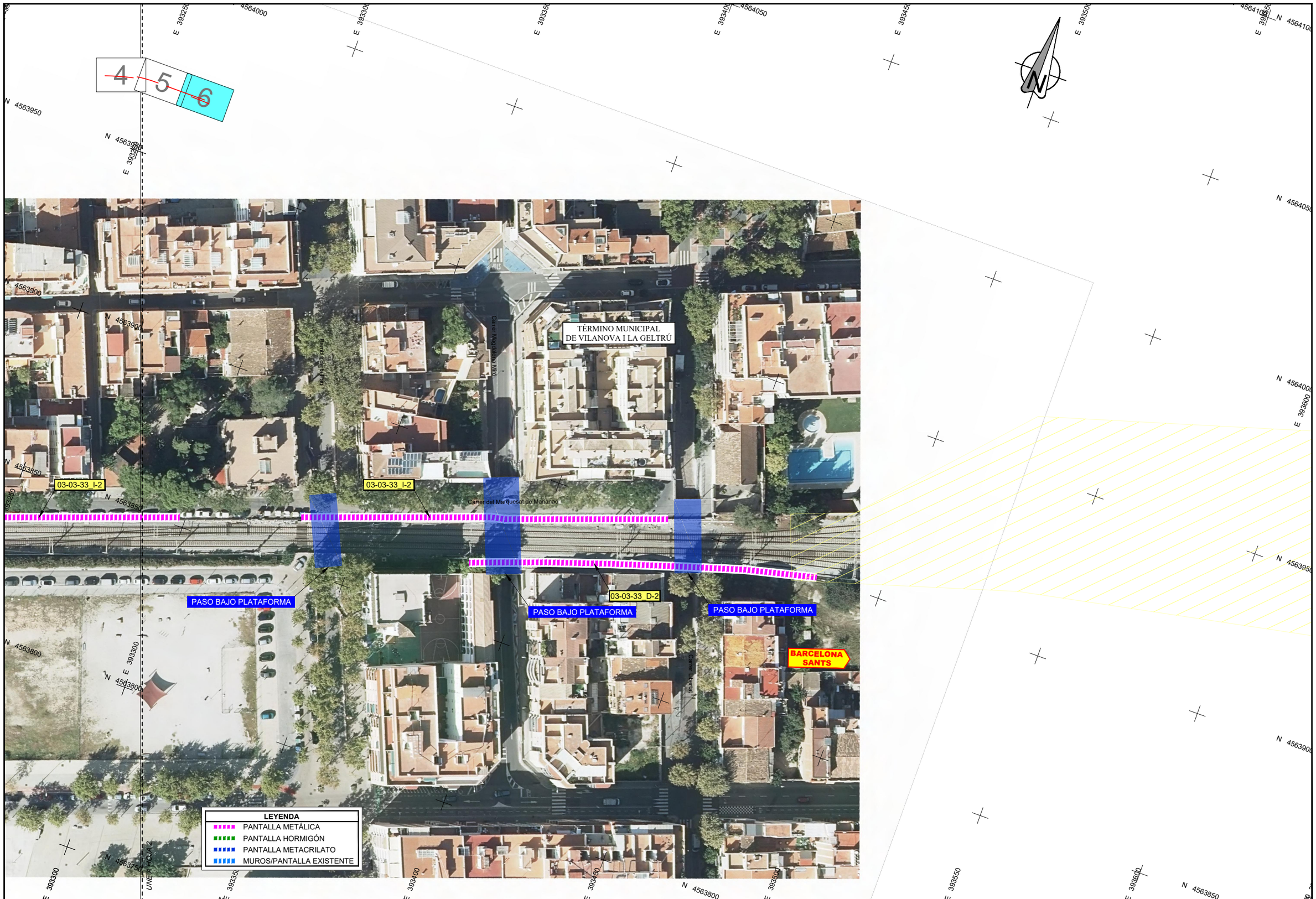

adif	TÍTULO PROYECTO DE CONSTRUCCIÓN DE PROTECCIONES ACÚSTICAS RESULTANTES DE LOS PLANES DE ACCIÓN CONTRA EL RUIDO FASE I Y II. ÁREA Nº 3C. ZONA ESTE. BARCELONA Y TARRAGONA	AUTOR wsp cemosa	ESCALA (ORIGINALES EN DIN A-1) 1:500 0 10 20m Numérica | Gráfica	TÍTULO DEL PLANO DOCUMENTO E-1. EXPROPIACIONES ORTOFOTOPLANOS Nº DE ANEJO E1.4 Hoja 6 de 41

7 | 8 | 9

TÉRMINO MUNICIPAL DE SITGES

03-03-36_I-1

03-03-36_D-1

PASO SOBRE PLATAFORMA

TARRAGONA

Passeig Marroig

Carrer Joan de la Cierva

UNE A HOJA 2

LEYENDA
PANTALLA METÁLICA
PANTALLA HORMIGÓN
PANTALLA METACRILATO
MUROS/PANTALLA EXISTENTE

adif — ADMINISTRADOR DE INFRAESTRUCTURAS FERROVIARIAS

TÍTULO
PROYECTO DE CONSTRUCCIÓN DE PROTECCIONES ACÚSTICAS RESULTANTES DE LOS PLANES DE ACCIÓN CONTRA EL RUIDO FASE I Y II.
ÁREA Nº 3C. ZONA ESTE. BARCELONA Y TARRAGONA

AUTOR
wsp — cemosa Ingeniería y Control

ESCALA (ORIGINALES EN DIN A-1)
1:500
0 10 20m
Numérica | Gráfica

TÍTULO DEL PLANO
DOCUMENTO E-1. EXPROPIACIONES
ORTOFOTOPLANOS

Nº DE ANEJO
E1.4
Hoja 7 de 41

7 8 9

TÉRMINO MUNICIPAL DE SITGES

03-03-36_I-1

03-03-36_D-2

PASO BAJO PLATAFORMA

Passeig Vilanova

Av. Navarra

LEYENDA

- PANTALLA METÁLICA
- PANTALLA HORMIGÓN
- PANTALLA METACRILATO
- MUROS/PANTALLA EXISTENTE

UNE A HOJA 1

UNE A HOJA 3

adif — ADMINISTRADOR DE INFRAESTRUCTURAS FERROVIARIAS

TÍTULO
PROYECTO DE CONSTRUCCIÓN DE PROTECCIONES ACÚSTICAS RESULTANTES DE LOS PLANES DE ACCIÓN CONTRA EL RUIDO FASE I Y II.
ÁREA Nº 3C. ZONA ESTE. BARCELONA Y TARRAGONA

AUTOR
wsp
cemosa — Ingeniería y Control

ESCALA (ORIGINALES EN DIN A-1)
1:500
0 10 20m
Numérica | Gráfica

TÍTULO DEL PLANO
DOCUMENTO E-1. EXPROPIACIONES
ORTOFOTOPLANOS

Nº DE ANEJO
E1.4
Hoja 8 de 41

7 ~~8~~ 9

TÉRMINO MUNICIPAL DE SITGES

03-03-36_I-1

PASO BAJO PLATAFORMA

BARCELONA SANTS

LEYENDA
PANTALLA METÁLICA
PANTALLA HORMIGÓN
PANTALLA METACRILATO
MUROS/PANTALLA EXISTENTE

UNE A HOJA 2

adif ADMINISTRADOR DE INFRAESTRUCTURAS FERROVIARIAS

TÍTULO
PROYECTO DE CONSTRUCCIÓN DE PROTECCIONES ACÚSTICAS RESULTANTES DE LOS PLANES DE ACCIÓN CONTRA EL RUIDO FASE I Y II.
ÁREA Nº 3C. ZONA ESTE. BARCELONA Y TARRAGONA

AUTOR
wsp cemosa Ingeniería y Control

ESCALA (ORIGINALES EN DIN A-1)
1:500
0 10 20m
Numérica | Gráfica

TÍTULO DEL PLANO
DOCUMENTO E-1. EXPROPIACIONES
ORTOFOTOPLANOS

Nº DE ANEJO
E1.4
Hoja 9 de 41

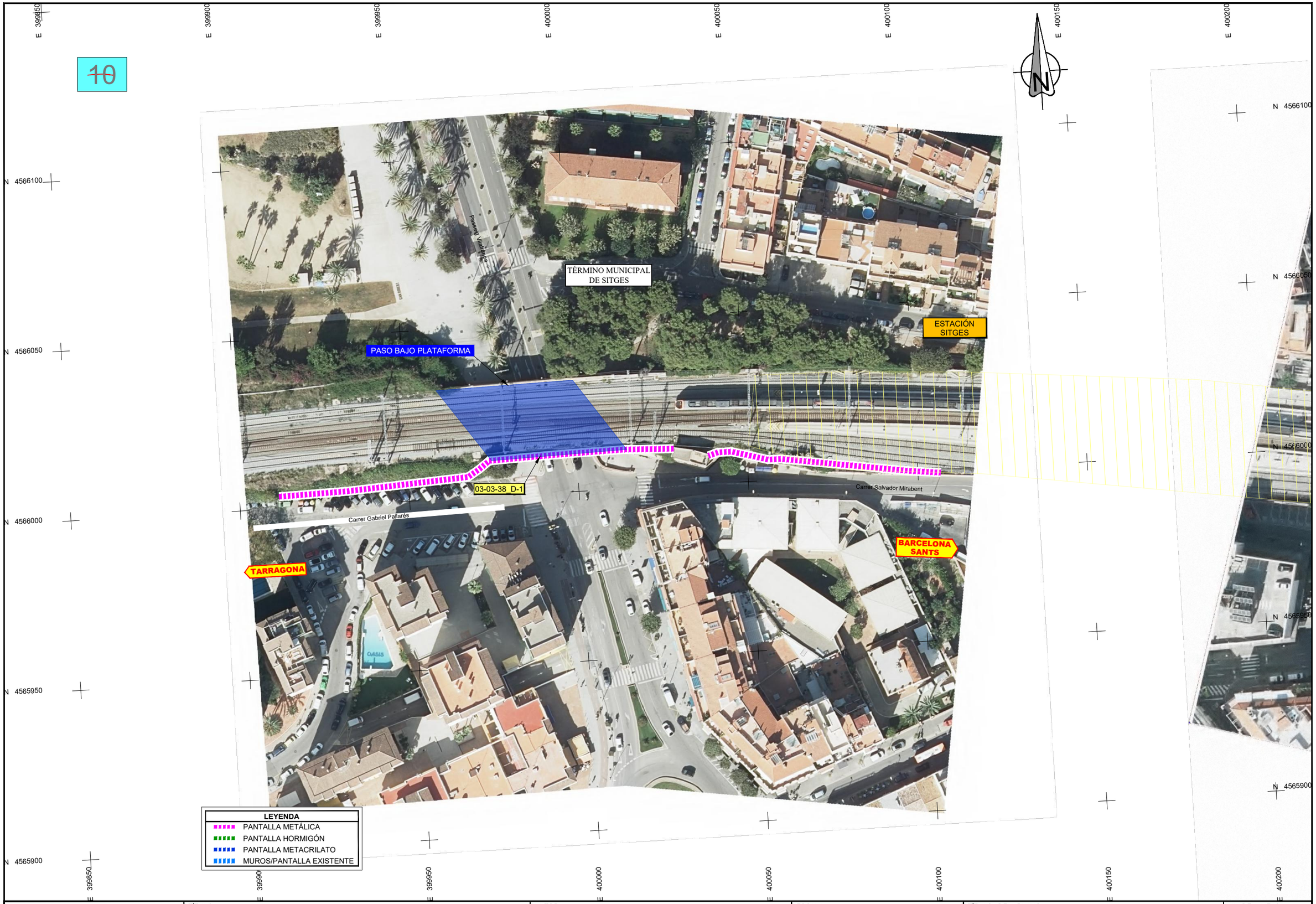

adif	TÍTULO PROYECTO DE CONSTRUCCIÓN DE PROTECCIONES ACÚSTICAS RESULTANTES DE LOS PLANES DE ACCIÓN CONTRA EL RUIDO FASE I Y II. ÁREA Nº 3C. ZONA ESTE. BARCELONA Y TARRAGONA	AUTOR wsp cemosa	ESCALA (ORIGINALES EN DIN A-1) 1:500 Numérica Gráfica	TÍTULO DEL PLANO DOCUMENTO E-1. EXPROPIACIONES ORTOFOTOPLANOS	Nº DE ANEJO E1.4 Hoja 10 de 41

11 12 13 14

ESTACIÓN SITGES

Av. Camí dels Capellans

Av. de les Flors

TÉRMINO MUNICIPAL DE SITGES

03-03-39_I-1

03-03-39_D-1

PASO BAJO PLATAFORMA

TARRAGONA

ACCESO

Carrer de l'Hort Gran

Carrer Isabel Julia

UNE A HOJA 2

LEYENDA
PANTALLA METÁLICA
PANTALLA HORMIGÓN
PANTALLA METACRILATO
MUROS/PANTALLA EXISTENTE

adif — ADMINISTRADOR DE INFRAESTRUCTURAS FERROVIARIAS, S.A.

TÍTULO
PROYECTO DE CONSTRUCCIÓN DE PROTECCIONES ACÚSTICAS RESULTANTES DE LOS PLANES DE ACCIÓN CONTRA EL RUIDO FASE I Y II.
ÁREA Nº 3C. ZONA ESTE. BARCELONA Y TARRAGONA

AUTOR
wsp cemosa Ingeniería y Control

ESCALA (ORIGINALES EN DIN A-1)
1:500
0 10 20m
Numérica | Gráfica

TÍTULO DEL PLANO
DOCUMENTO E-1. EXPROPIACIONES
ORTOFOTOPLANOS

Nº DE ANEJO
E1.4
Hoja 11 de 41

11 12 13 14

TÉRMINO MUNICIPAL DE SITGES

Carrer Sant Honorat

Carrer Tarragona

Carrer d'en Ponpeu Fabra

Carrer Joan Maragall

03-03-39_I-1

03-03-39_I-2

03-03-39_D-1

PASO BAJO PLATAFORMA

UNE A HOJA 1

UNE A HOJA 3

LEYENDA
PANTALLA METÁLICA
PANTALLA HORMIGÓN
PANTALLA METACRILATO
MUROS/PANTALLA EXISTENTE

adif
ADMINISTRADOR DE INFRAESTRUCTURAS FERROVIARIAS S.A.

TÍTULO
PROYECTO DE CONSTRUCCIÓN DE PROTECCIONES ACÚSTICAS RESULTANTES DE LOS PLANES DE ACCIÓN CONTRA EL RUIDO FASE I Y II.
ÁREA Nº 3C. ZONA ESTE. BARCELONA Y TARRAGONA

AUTOR
wsp
cemosa Ingeniería y Control

ESCALA (ORIGINALES EN DIN A-1)
1:500
0 10 20m
Numérica | Gráfica

TÍTULO DEL PLANO
DOCUMENTO E-1. EXPROPIACIONES
ORTOFOTOPLANOS

Nº DE ANEJO
E1.4
Hoja 12 de 41



adif	TÍTULO PROYECTO DE CONSTRUCCIÓN DE PROTECCIONES ACÚSTICAS RESULTANTES DE LOS PLANES DE ACCIÓN CONTRA EL RUIDO FASE I Y II. ÁREA Nº 3C. ZONA ESTE. BARCELONA Y TARRAGONA	AUTOR wsp cemosa	ESCALA (ORIGINALES EN DIN A-1) 1:500 0 10 20m Numérica | Gráfica	TÍTULO DEL PLANO DOCUMENTO E-1. EXPROPIACIONES ORTOFOTOPLANOS Nº DE ANEJO E1.4 Hoja 13 de 41



adif	TÍTULO PROYECTO DE CONSTRUCCIÓN DE PROTECCIONES ACÚSTICAS RESULTANTES DE LOS PLANES DE ACCIÓN CONTRA EL RUIDO FASE I Y II. ÁREA Nº 3C. ZONA ESTE. BARCELONA Y TARRAGONA	AUTOR wsp cemosa	ESCALA (ORIGINALES EN DIN A-1) 1:500 0 10 20m Numérica | Gráfica	TÍTULO DEL PLANO DOCUMENTO E-1. EXPROPIACIONES ORTOFOTOPLANOS Nº DE ANEJO E1.4 Hoja 14 de 41

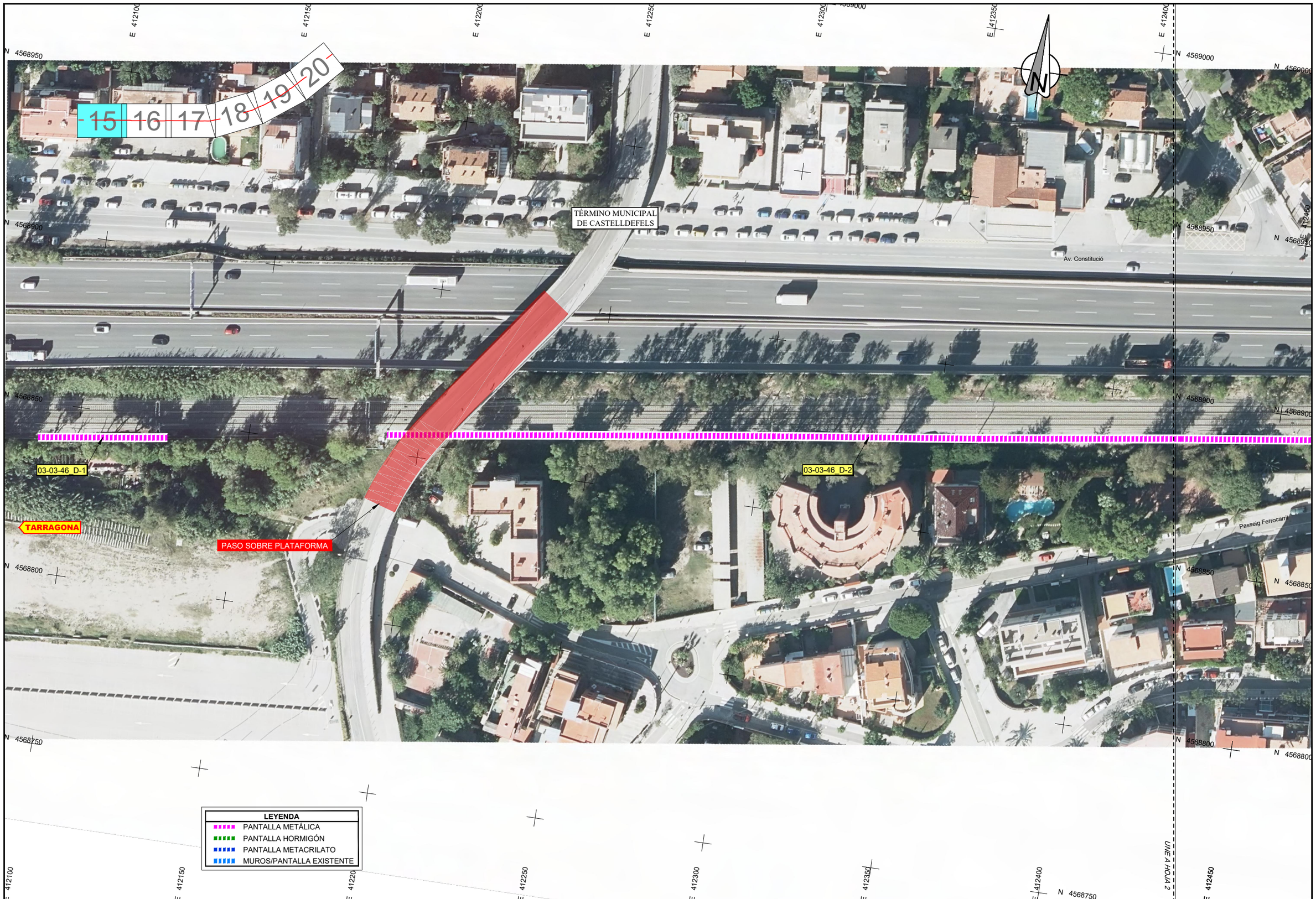

adif	TÍTULO PROYECTO DE CONSTRUCCIÓN DE PROTECCIONES ACÚSTICAS RESULTANTES DE LOS PLANES DE ACCIÓN CONTRA EL RUIDO FASE I Y II. ÁREA Nº 3C. ZONA ESTE. BARCELONA Y TARRAGONA	AUTOR wsp cemosa	ESCALA (ORIGINALES EN DIN A-1) 1:500 0 10 20m Numérica | Gráfica	TÍTULO DEL PLANO DOCUMENTO E-1. EXPROPIACIONES ORTOFOTOPLANOS	Nº DE ANEJO E1.4 Hoja 15 de 41



adif
ADMINISTRADOR DE INFRAESTRUCTURAS FERROVIARIAS

TÍTULO
PROYECTO DE CONSTRUCCIÓN DE PROTECCIONES ACÚSTICAS RESULTANTES DE LOS PLANES DE ACCIÓN CONTRA EL RUIDO FASE I Y II.
ÁREA Nº 3C. ZONA ESTE. BARCELONA Y TARRAGONA

AUTOR
wsp
cemosa
Ingeniería y Control

ESCALA
(ORIGINALES EN DIN A-1)
1:500
0 10 20m
Numérica | Gráfica

TÍTULO DEL PLANO
DOCUMENTO E-1. EXPROPIACIONES
ORTOFOTOPLANOS

Nº DE ANEJO
E1.4
Hoja 16 de 41

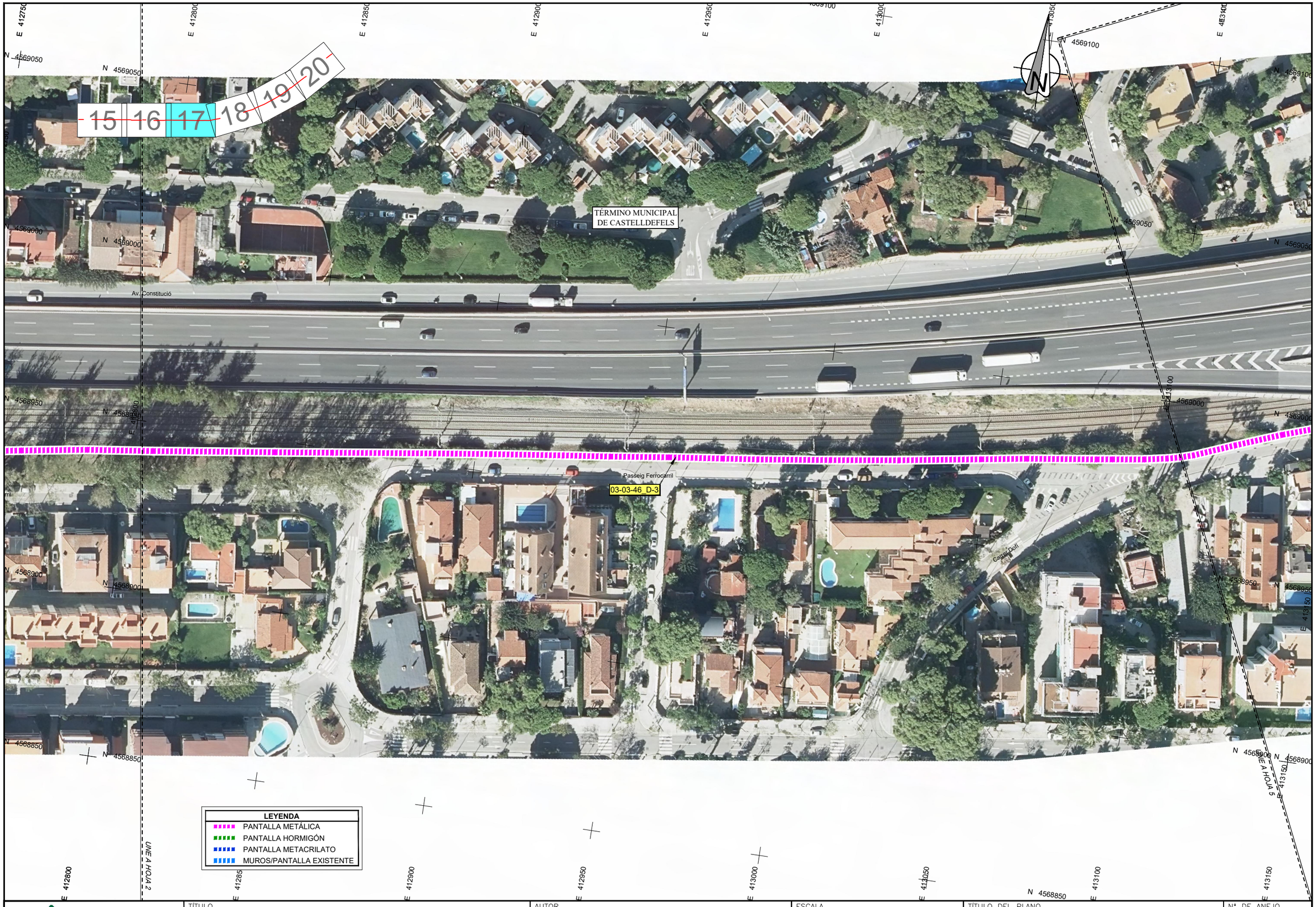

adif	TÍTULO PROYECTO DE CONSTRUCCIÓN DE PROTECCIONES ACÚSTICAS RESULTANTES DE LOS PLANES DE ACCIÓN CONTRA EL RUIDO FASE I Y II. ÁREA Nº 3C. ZONA ESTE. BARCELONA Y TARRAGONA	AUTOR wsp cemosa	ESCALA (ORIGINALES EN DIN A-1) 1:500 0 10 20m Numérica | Gráfica	TÍTULO DEL PLANO DOCUMENTO E-1. EXPROPIACIONES ORTOFOTOPLANOS Nº DE ANEJO E1.4 Hoja 17 de 41

15 16 17 18 19 20

TÉRMINO MUNICIPAL
DE CASTELLDEFELS

Av. Constitució

PASO SOBRE PLATAFORMA

PASO SOBRE PLATAFORMA

03-03-46_D-3

03-03-46_D-4

LEYENDA
PANTALLA METÁLICA
PANTALLA HORMIGÓN
PANTALLA METACRILATO
MUROS/PANTALLA EXISTENTE

adif	TÍTULO PROYECTO DE CONSTRUCCIÓN DE PROTECCIONES ACÚSTICAS RESULTANTES DE LOS PLANES DE ACCIÓN CONTRA EL RUIDO FASE I Y II. ÁREA Nº 3C. ZONA ESTE. BARCELONA Y TARRAGONA	AUTOR wsp cemosa	ESCALA (ORIGINALES EN DIN A-1) 1:500 0 10 20m Numérica | Gráfica	TÍTULO DEL PLANO DOCUMENTO E-1. EXPROPIACIONES ORTOFOTOPLANOS	Nº DE ANEJO E1.4 Hoja 18 de 41

15 16 17 18 19 20

TÉRMINO MUNICIPAL DE CASTELLDEFELS

PASO SOBRE PLATAFORMA

Passeig Ferrocarril

03-03-46_D-4

PASO SOBRE PLATAFORMA

Passeig Ferrocarril

UNE A HOJA 4

UNE A HOJA 5

LEYENDA
PANTALLA METÁLICA
PANTALLA HORMIGÓN
PANTALLA METACRILATO
MUROS/PANTALLA EXISTENTE

adif	TÍTULO PROYECTO DE CONSTRUCCIÓN DE PROTECCIONES ACÚSTICAS RESULTANTES DE LOS PLANES DE ACCIÓN CONTRA EL RUIDO FASE I Y II. ÁREA Nº 3C. ZONA ESTE. BARCELONA Y TARRAGONA	AUTOR wsp cemosa	ESCALA (ORIGINALES EN DIN A-1) 1:500 0 10 20m Numérica | Gráfica	TÍTULO DEL PLANO DOCUMENTO E-1. EXPROPIACIONES ORTOFOTOPLANOS	Nº DE ANEJO E1.4 Hoja 19 de 41



adif	TÍTULO PROYECTO DE CONSTRUCCIÓN DE PROTECCIONES ACÚSTICAS RESULTANTES DE LOS PLANES DE ACCIÓN CONTRA EL RUIDO FASE I Y II. ÁREA Nº 3C. ZONA ESTE. BARCELONA Y TARRAGONA	AUTOR wsp cemosa	ESCALA (ORIGINALES EN DIN A-1) 1:500 Numérica | Gráfica	TÍTULO DEL PLANO DOCUMENTO E-1. EXPROPIACIONES ORTOFOTOPLANOS	Nº DE ANEJO E1.4 Hoja 20 de 41

21 22 23

TÉRMINO MUNICIPAL DE CASTELLDEFELS

03-03-47_I-1

03-03-47_D-1

TARRAGONA

Passeig Ferrocarril

UNE A HOJA 2

LEYENDA
PANTALLA METÁLICA
PANTALLA HORMIGÓN
PANTALLA METACRILATO
MUROS/PANTALLA EXISTENTE

adif — ADMINISTRADOR DE INFRAESTRUCTURAS FERROVIARIAS

TÍTULO
PROYECTO DE CONSTRUCCIÓN DE PROTECCIONES ACÚSTICAS RESULTANTES DE LOS PLANES DE ACCIÓN CONTRA EL RUIDO FASE I Y II.
ÁREA Nº 3C. ZONA ESTE. BARCELONA Y TARRAGONA

AUTOR
wsp
cemosa — Ingeniería y Control

ESCALA (ORIGINALES EN DIN A-1)
1:500
0 10 20m
Numérica | Gráfica

TÍTULO DEL PLANO
DOCUMENTO E-1. EXPROPIACIONES
ORTOFOTOPLANOS

Nº DE ANEJO
E1.4
Hoja 21 de 41

21 22 23

TÉRMINO MUNICIPAL DE CASTELLDEFELS

Av. Constitució

Av. Pinada

Passeig Ferrocarril

03-03-47_I-1

03-03-47_D-1

03-03-47_I-1

03-03-47_I-2

PASO BAJO PLATAFORMA

ACCESO

ACC

UNE A HOJA 1

UNE A HOJA 2

LEYENDA
PANTALLA METÁLICA
PANTALLA HORMIGÓN
PANTALLA METACRILATO
MUROS/PANTALLA EXISTENTE

adif — ADMINISTRADOR DE INFRAESTRUCTURAS FERROVIARIAS

TÍTULO
PROYECTO DE CONSTRUCCIÓN DE PROTECCIONES ACÚSTICAS RESULTANTES DE LOS PLANES DE ACCIÓN CONTRA EL RUIDO FASE I Y II.
ÁREA Nº 3C. ZONA ESTE. BARCELONA Y TARRAGONA

AUTOR
wsp
cemosa Ingeniería y Control

ESCALA (ORIGINALES EN DIN A-1)
1:500
0 10 20m
Numérica | Gráfica

TÍTULO DEL PLANO
DOCUMENTO E-1. EXPROPIACIONES
ORTOFOTOPLANOS

Nº DE ANEJO
E1.4
Hoja 22 de 41

21 ~~22~~ 23

TÉRMINO MUNICIPAL DE CASTELLDEFELS

ESTACIÓN CASTELLDEFELS

ACCESO

03-03-47_I-2

03-03-47_I-3

ACCESO

ACCESO

BARCELONA SANTS

UNE A HOJA 24

LEYENDA
PANTALLA METÁLICA
PANTALLA HORMIGÓN
PANTALLA METACRILATO
MUROS/PANTALLA EXISTENTE

adif
ADMINISTRADOR DE INFRAESTRUCTURAS FERROVIARIOS

TÍTULO
PROYECTO DE CONSTRUCCIÓN DE PROTECCIONES ACÚSTICAS RESULTANTES DE LOS PLANES DE ACCIÓN CONTRA EL RUIDO FASE I Y II.
ÁREA Nº 3C. ZONA ESTE. BARCELONA Y TARRAGONA

AUTOR
wsp
cemosa Ingeniería y Control

ESCALA (ORIGINALES EN DIN A-1)
1:500
0 10 20m
Numérica | Gráfica

TÍTULO DEL PLANO
DOCUMENTO E-1. EXPROPIACIONES
ORTOFOTOPLANOS

Nº DE ANEJO
E1.4
Hoja 23 de 41

~~24~~



LEYENDA
PANTALLA METÁLICA
PANTALLA HORMIGÓN
PANTALLA METACRILATO
MUROS/PANTALLA EXISTENTE

adif	TÍTULO PROYECTO DE CONSTRUCCIÓN DE PROTECCIONES ACÚSTICAS RESULTANTES DE LOS PLANES DE ACCIÓN CONTRA EL RUIDO FASE I Y II. ÁREA Nº 3C. ZONA ESTE. BARCELONA Y TARRAGONA	AUTOR wsp cemosa	ESCALA (ORIGINALES EN DIN A-1) 1:500 0 10 20m Numérica | Gráfica	TÍTULO DEL PLANO DOCUMENTO E-1. EXPROPIACIONES ORTOFOTOPLANOS Nº DE ANEJO E1.4 Hoja 24 de 41

25

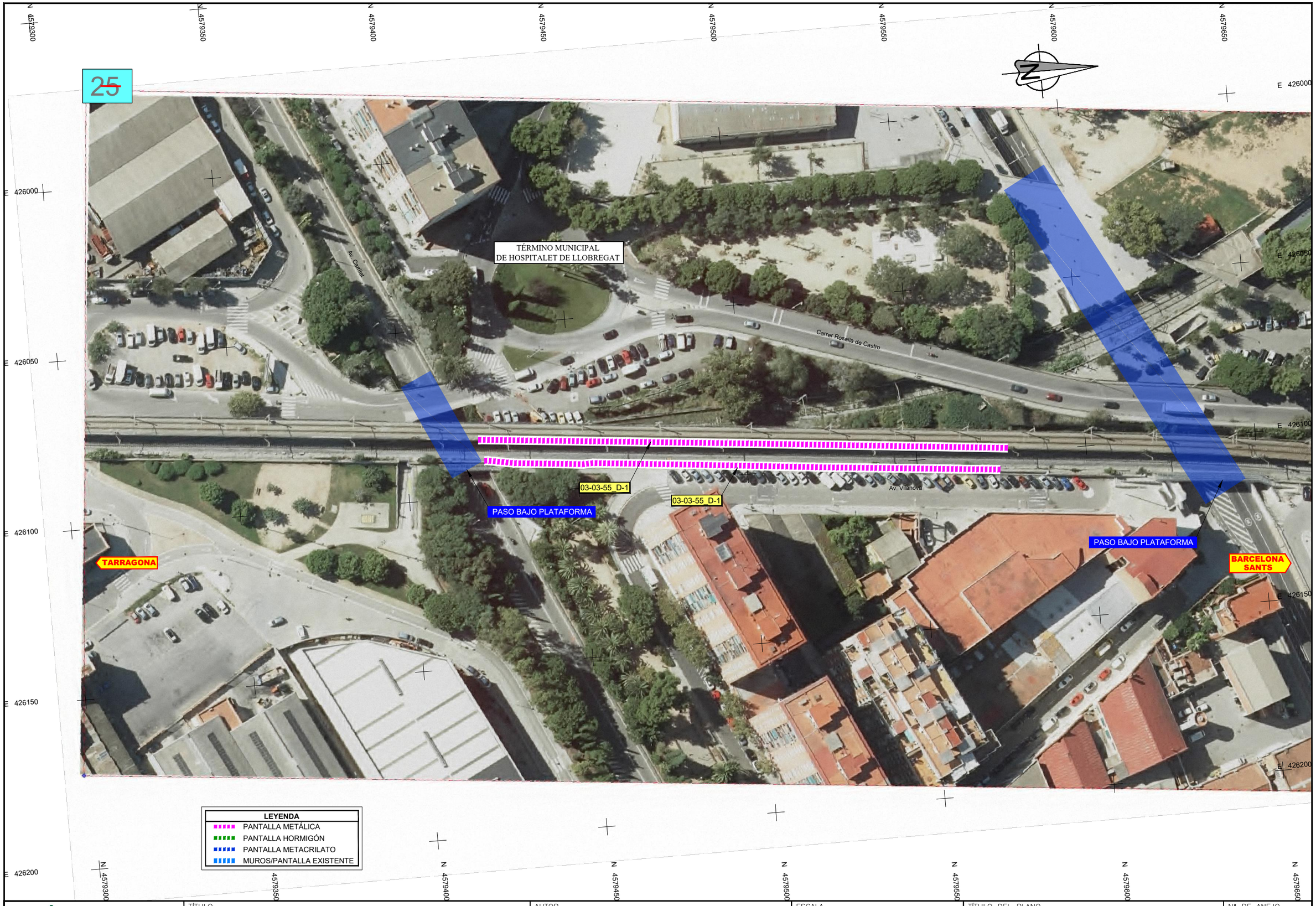

adif	TÍTULO PROYECTO DE CONSTRUCCIÓN DE PROTECCIONES ACÚSTICAS RESULTANTES DE LOS PLANES DE ACCIÓN CONTRA EL RUIDO FASE I Y II. ÁREA Nº 3C. ZONA ESTE. BARCELONA Y TARRAGONA	AUTOR wsp cemosa	ESCALA (ORIGINALES EN DIN A-1) 1:500 0 10 20m Numérica | Gráfica	TÍTULO DEL PLANO DOCUMENTO E-1. EXPROPIACIONES ORTOFOTOPLANOS Nº DE ANEJO E1.4 Hoja 25 de 41

26

TÉRMINO MUNICIPAL
DE L'ARBOÇ

03-05-24_I-1

03-05-24_I-1

BARCELONA
SANTS

SANT VICENÇ
DE CALDERS

Av. del Progrés

Av. L'Institut

LEYENDA
PANTALLA METÁLICA
PANTALLA HORMIGÓN
PANTALLA METACRILATO
MUROS/PANTALLA EXISTENTE

adif
ADMINISTRADOR DE INFRAESTRUCTURAS FERROVIARIAS

TÍTULO
PROYECTO DE CONSTRUCCIÓN DE PROTECCIONES ACÚSTICAS RESULTANTES DE LOS PLANES DE ACCIÓN CONTRA EL RUIDO FASE I Y II.
ÁREA Nº 3C. ZONA ESTE. BARCELONA Y TARRAGONA

AUTOR
wsp
cemosa
Ingeniería y Control

ESCALA
(ORIGINALES EN DIN A-1)
1:500
0 10 20m
Numérica | Gráfica

TÍTULO DEL PLANO
DOCUMENTO E-1. EXPROPIACIONES
ORTOFOTOPLANOS

Nº DE ANEJO
E1.4
Hoja 26 de 41



LEYENDA
PANTALLA METÁLICA
PANTALLA HORMIGÓN
PANTALLA METACRILATO
MUROS/PANTALLA EXISTENTE

adif
ADMINISTRADOR DE INFRAESTRUCTURAS FERROVIARIAS

TÍTULO
PROYECTO DE CONSTRUCCIÓN DE PROTECCIONES ACÚSTICAS RESULTANTES DE LOS PLANES DE ACCIÓN CONTRA EL RUIDO FASE I Y II.
ÁREA Nº 3C. ZONA ESTE. BARCELONA Y TARRAGONA

AUTOR
wsp
cemosa
Ingeniería y Control

ESCALA
(ORIGINALES EN DIN A-1)
1:500
0 10 20m
Numérica | Gráfica

TÍTULO DEL PLANO
DOCUMENTO E-1. EXPROPIACIONES
ORTOFOTOPLANOS

Nº DE ANEJO
E1.4
Hoja 27 de 41

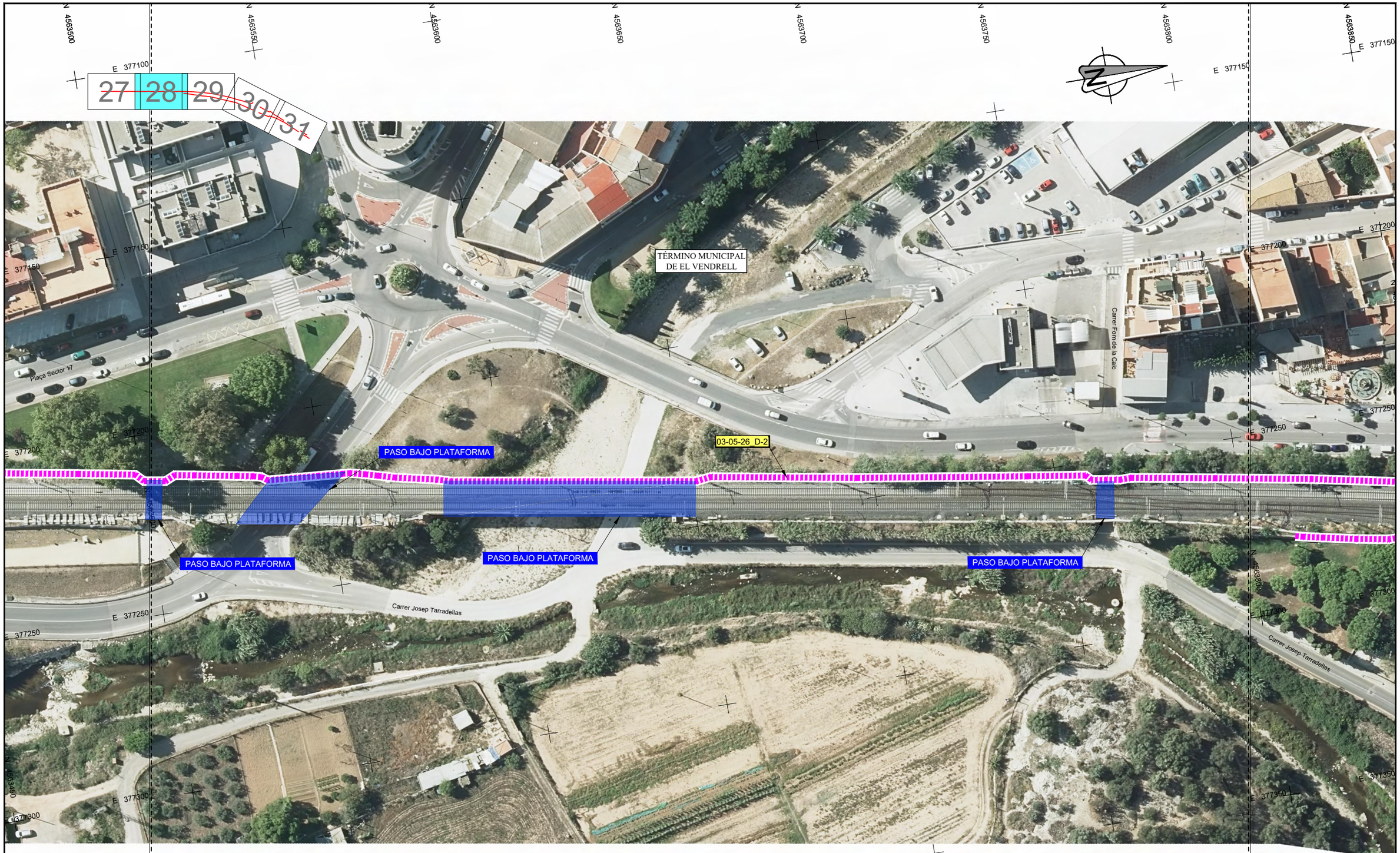

adif	TÍTULO PROYECTO DE CONSTRUCCIÓN DE PROTECCIONES ACÚSTICAS RESULTANTES DE LOS PLANES DE ACCIÓN CONTRA EL RUIDO FASE I Y II. ÁREA Nº 3C. ZONA ESTE. BARCELONA Y TARRAGONA	AUTOR wsp cemosa	ESCALA (ORIGINALES EN DIN A-1) 1:500 0 10 20m Numérica | Gráfica	TÍTULO DEL PLANO DOCUMENTO E-1. EXPROPIACIONES ORTOFOTOPLANOS Nº DE ANEJO E1.4 Hoja 28 de 41

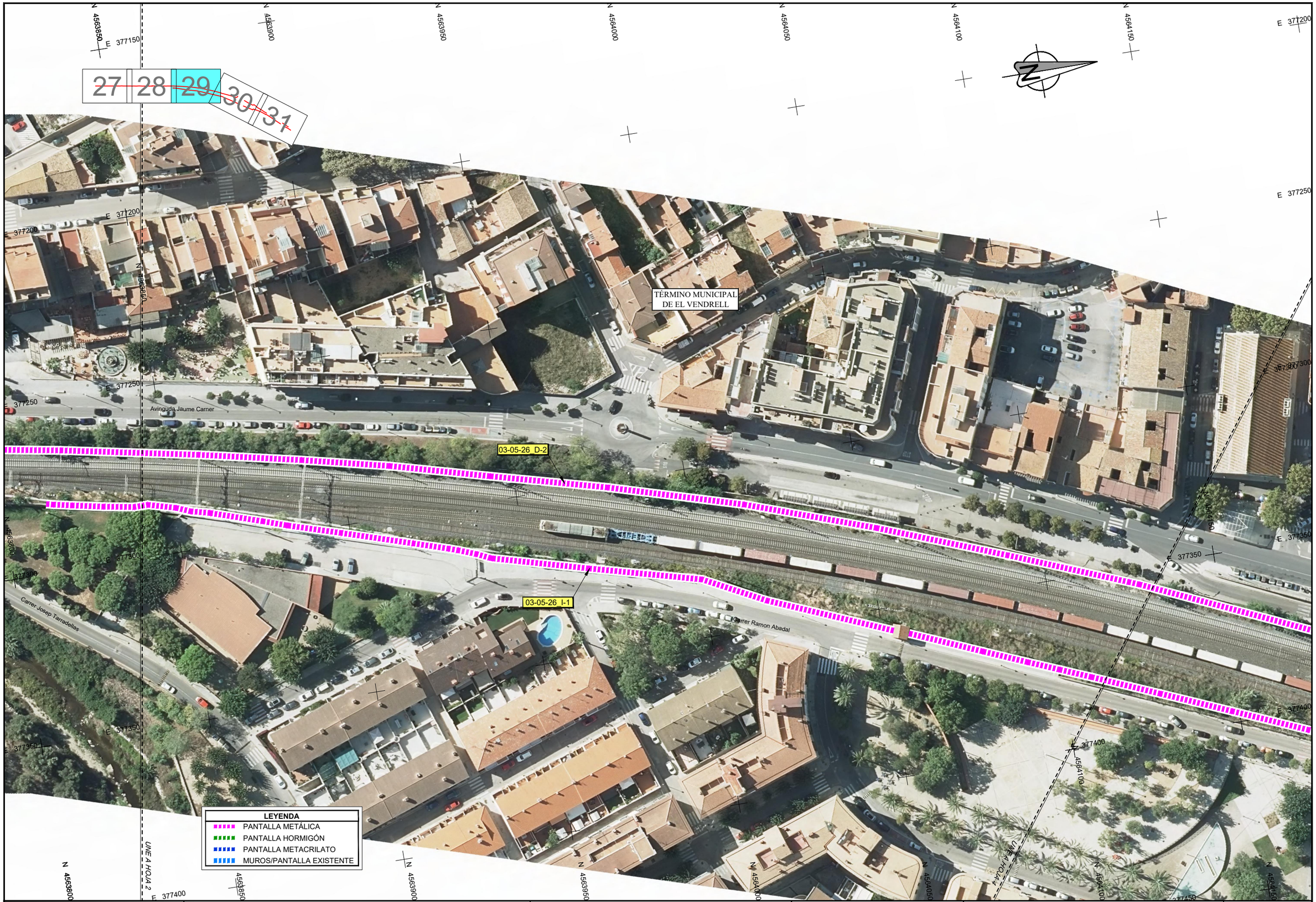

adif	TÍTULO PROYECTO DE CONSTRUCCIÓN DE PROTECCIONES ACÚSTICAS RESULTANTES DE LOS PLANES DE ACCIÓN CONTRA EL RUIDO FASE I Y II. ÁREA Nº 3C. ZONA ESTE. BARCELONA Y TARRAGONA	AUTOR wsp cemosa	ESCALA (ORIGINALES EN DIN A-1) 1:500 0 10 20m Numérica | Gráfica	TÍTULO DEL PLANO DOCUMENTO E-1. EXPROPIACIONES ORTOFOTOPLANOS	Nº DE ANEJO E1.4 Hoja 29 de 41

27 28 29 30 31

TÉRMINO MUNICIPAL DE EL VENDRELL

ESTACIÓN EL VENDRELL

ACCESO

ACCESO

Passeig Rambla

03-05-26_D-2

03-05-26_D-2

PASO BAJO PLATAFORMA

Avinguda Jaume Carner

03-05-26_I-1

Carrer Ramon Abadal

03-05-26_I-1

Carrer Ramon Abadal

UNE A LA VIA 3

UNE A LA VIA 3

LEYENDA

- PANTALLA METÁLICA
- PANTALLA HORMIGÓN
- PANTALLA METACRILATO
- MUROS/PANTALLA EXISTENTE

adif	TÍTULO PROYECTO DE CONSTRUCCIÓN DE PROTECCIONES ACÚSTICAS RESULTANTES DE LOS PLANES DE ACCIÓN CONTRA EL RUIDO FASE I Y II. ÁREA Nº 3C. ZONA ESTE. BARCELONA Y TARRAGONA	AUTOR wsp cemosa	ESCALA (ORIGINALES EN DIN A-1) 1:500 0 10 20m Numérica | Gráfica	TÍTULO DEL PLANO DOCUMENTO E-1. EXPROPIACIONES ORTOFOTOPLANOS	Nº DE ANEJO E1.4 Hoja 30 de 41

27 28 29 30 31

TÉRMINO MUNICIPAL DE EL VENDRELL

03-05-26_D-2

PASO BAJO PLATAFORMA

03-05-26_D-1

PASO BAJO PLATAFORMA

03-05-26_I-1

03-05-26_I-1

SANT VICENÇ DE CALDERS

Carrer Ramon Abadal

Ctra. Barcelona

UNE A HOJA 4

LEYENDA

- PANTALLA METÁLICA
- PANTALLA HORMIGÓN
- PANTALLA METACRILATO
- MUROS/PANTALLA EXISTENTE

adif
ADMINISTRADOR DE INFRAESTRUCTURAS FERROVIARIAS

TÍTULO
PROYECTO DE CONSTRUCCIÓN DE PROTECCIONES ACÚSTICAS RESULTANTES DE LOS PLANES DE ACCIÓN CONTRA EL RUIDO FASE I Y II.
ÁREA Nº 3C. ZONA ESTE. BARCELONA Y TARRAGONA

AUTOR
wsp
cemosa Ingeniería y Control

ESCALA (ORIGINALES EN DIN A-1)
1:500
0 10 20m
Numérica | Gráfica

TÍTULO DEL PLANO
DOCUMENTO E-1. EXPROPIACIONES
ORTOFOTOPLANOS

Nº DE ANEJO
E1.4
Hoja 31 de 41

32



BARCELONA SANTS

CALELLA

LEYENDA
PANTALLA METÁLICA
PANTALLA HORMIGÓN
PANTALLA METACRILATO
MUROS/PANTALLA EXISTENTE

adif	TÍTULO PROYECTO DE CONSTRUCCIÓN DE PROTECCIONES ACÚSTICAS RESULTANTES DE LOS PLANES DE ACCIÓN CONTRA EL RUIDO FASE I Y II. ÁREA Nº 3C. ZONA ESTE. BARCELONA Y TARRAGONA	AUTOR wsp cemosa	ESCALA (ORIGINALES EN DIN A-1) 1:500 0 10 20m Numérica | Gráfica	TÍTULO DEL PLANO DOCUMENTO E-1. EXPROPIACIONES ORTOFOTOPLANOS	Nº DE ANEJO E1.4 Hoja 32 de 41

33



LEYENDA

- PANTALLA METÁLICA
- PANTALLA HORMIGÓN
- PANTALLA METACRILATO
- MUROS/PANTALLA EXISTENTE

adif	TÍTULO PROYECTO DE CONSTRUCCIÓN DE PROTECCIONES ACÚSTICAS RESULTANTES DE LOS PLANES DE ACCIÓN CONTRA EL RUIDO FASE I Y II. ÁREA Nº 3C. ZONA ESTE. BARCELONA Y TARRAGONA	AUTOR wsp cemosa	ESCALA (ORIGINALES EN DIN A-1) 1:500 0 10 20m Numérica | Gráfica	TÍTULO DEL PLANO DOCUMENTO E-1. EXPROPIACIONES ORTOFOTOPLANOS Nº DE ANEJO E1.4 Hoja 33 de 41

34



LEYENDA
PANTALLA METÁLICA
PANTALLA HORMIGÓN
PANTALLA METACRILATO
MUROS/PANTALLA EXISTENTE

adif	TÍTULO PROYECTO DE CONSTRUCCIÓN DE PROTECCIONES ACÚSTICAS RESULTANTES DE LOS PLANES DE ACCIÓN CONTRA EL RUIDO FASE I Y II. ÁREA Nº 3C. ZONA ESTE. BARCELONA Y TARRAGONA	AUTOR wsp cemosa	ESCALA (ORIGINALES EN DIN A-1) 1:500 0 10 20m Numérica | Gráfica	TÍTULO DEL PLANO DOCUMENTO E-1. EXPROPIACIONES ORTOFOTOPLANOS	Nº DE ANEJO E1.4 Hoja 34 de 41

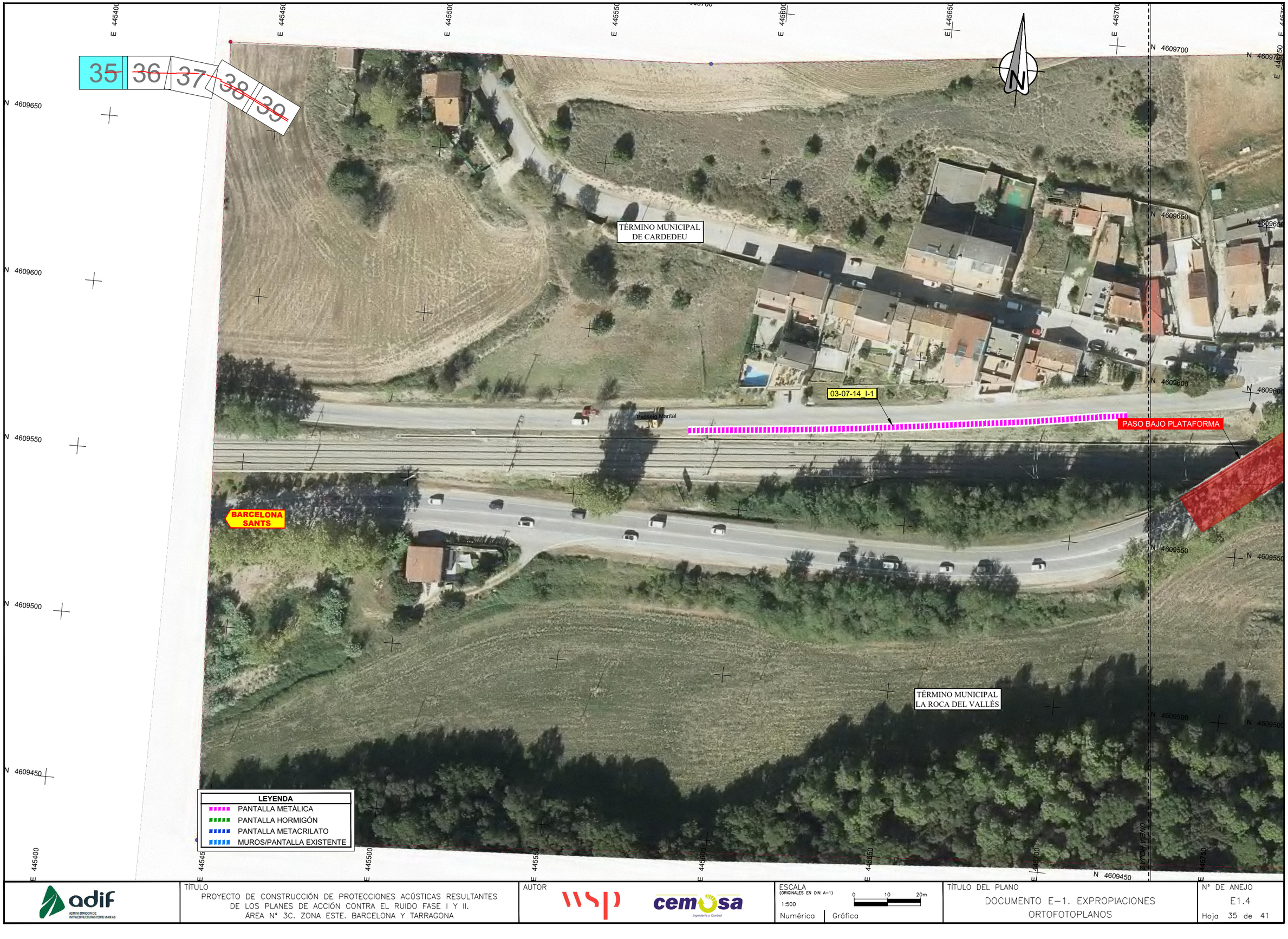

adif
ADMINISTRADOR DE INFRAESTRUCTURAS FERROVIARIAS S.A.

TÍTULO
PROYECTO DE CONSTRUCCIÓN DE PROTECCIONES ACÚSTICAS RESULTANTES DE LOS PLANES DE ACCIÓN CONTRA EL RUIDO FASE I Y II.
ÁREA Nº 3C. ZONA ESTE. BARCELONA Y TARRAGONA

AUTOR
wsp
cemosa Ingeniería y Control

ESCALA (ORIGINALES EN DIN A-1)
1:500
0 10 20m
Numérica | Gráfica

TÍTULO DEL PLANO
DOCUMENTO E-1. EXPROPIACIONES
ORTOFOTOPLANOS

Nº DE ANEJO
E1.4
Hoja 35 de 41



adif	TÍTULO PROYECTO DE CONSTRUCCIÓN DE PROTECCIONES ACÚSTICAS RESULTANTES DE LOS PLANES DE ACCIÓN CONTRA EL RUIDO FASE I Y II. ÁREA Nº 3C. ZONA ESTE. BARCELONA Y TARRAGONA	AUTOR wsp cemosa	ESCALA (ORIGINALES EN DIN A-1) 1:500 0 10 20m Numérica | Gráfica	TÍTULO DEL PLANO DOCUMENTO E-1. EXPROPIACIONES ORTOFOTOPLANOS Nº DE ANEJO E1.4 Hoja 36 de 41

35 | 36 | 37 | 38 | 39

TÉRMINO MUNICIPAL DE CARDEDEU

ACCESO

ESTACIÓN RODALIES DE CARDEDEU

03-07-14_I-2

03-07-14_I-2

03-07-14_I-2

OBRA DE DRENAJE

PASO BAJO PLATAFORMA

PASO BAJO PLATAFORMA

Av. Rei en Jaume

Av. del Ferrocarril

LÍNEA HOJA 6

LÍNEA HOJA 7

LEYENDA

- PANTALLA METÁLICA
- PANTALLA HORMIGÓN
- PANTALLA METACRILATO
- MUROS/PANTALLA EXISTENTE

E 446100 E 446150 E 446200 E 446250 E 446300 E 446350 E 446400 E 446450

N 4609700 N 4609650 N 4609600 N 4609550 N 4609500 N 4609450

adif ADMINISTRADOR DE INFRAESTRUCTURAS FERROVIARIAS, S.A.

TÍTULO

PROYECTO DE CONSTRUCCIÓN DE PROTECCIONES ACÚSTICAS RESULTANTES DE LOS PLANES DE ACCIÓN CONTRA EL RUIDO FASE I Y II. ÁREA Nº 3C. ZONA ESTE. BARCELONA Y TARRAGONA

AUTOR

wsp

cemosa Ingeniería y Control

ESCALA (ORIGINALES EN DIN A-1)

1:500

0 10 20m

Numérica | Gráfica

TÍTULO DEL PLANO

DOCUMENTO E-1. EXPROPIACIONES

ORTOFOTOPLANOS

Nº DE ANEJO

E1.4

Hoja 37 de 41

35 | 36 | 37 | 38 | 39

TÈRMINO MUNICIPAL DE CARDEDEU

ESTACIÓN RODALIES DE CARDEDEU

Carrer Montsey

03-07-14_I-2

03-07-14_D-3

Ctra. Dosrius

Av. del Ferrocarril

PASO BAJO PLATAFORMA

LEYENDA
PANTALLA METÁLICA
PANTALLA HORMIGÓN
PANTALLA METACRILATO
MUROS/PANTALLA EXISTENTE

adif — ADMINISTRADOR DE INFRAESTRUCTURAS FERROVIARIAS S.A.

TÍTULO
PROYECTO DE CONSTRUCCIÓN DE PROTECCIONES ACÚSTICAS RESULTANTES DE LOS PLANES DE ACCIÓN CONTRA EL RUIDO FASE I Y II.
ÁREA Nº 3C. ZONA ESTE. BARCELONA Y TARRAGONA

AUTOR
wsp
cemosa Ingeniería y Control

ESCALA (ORIGINALES EN DIN A-1)
1:500
0 10 20m
Numérica | Gráfica

TÍTULO DEL PLANO
DOCUMENTO E-1. EXPROPIACIONES
ORTOFOTOPLANOS

Nº DE ANEJO
E1.4
Hoja 38 de 41

35 | 36 | 37 | 38 | 39

TÉRMINO MUNICIPAL DE CARDEDEU

Carrrer Ramosn Muntaner

Carrrer de Rosa Sensat

PASO BAJO PLATAFORMA

03-07-14_I-2

03-07-14_D-3

PASO BAJO PLATAFORMA

Carrer Torrent Llibre

Ctra. Dosrius

SANT CELONI

LEYENDA
PANTALLA METÁLICA
PANTALLA HORMIGÓN
PANTALLA METACRILATO
MUROS/PANTALLA EXISTENTE

adif — ADMINISTRADOR DE INFRAESTRUCTURAS FERROVIARIAS

TÍTULO
PROYECTO DE CONSTRUCCIÓN DE PROTECCIONES ACÚSTICAS RESULTANTES DE LOS PLANES DE ACCIÓN CONTRA EL RUIDO FASE I Y II.
ÁREA Nº 3C. ZONA ESTE. BARCELONA Y TARRAGONA

AUTOR
wsp cemosa Ingeniería y Control

ESCALA (ORIGINALES EN DIN A-1)
1:500
0 10 20m
Numérica | Gráfica

TÍTULO DEL PLANO
DOCUMENTO E-1. EXPROPIACIONES
ORTOFOTOPLANOS

Nº DE ANEJO
E1.4
Hoja 39 de 41

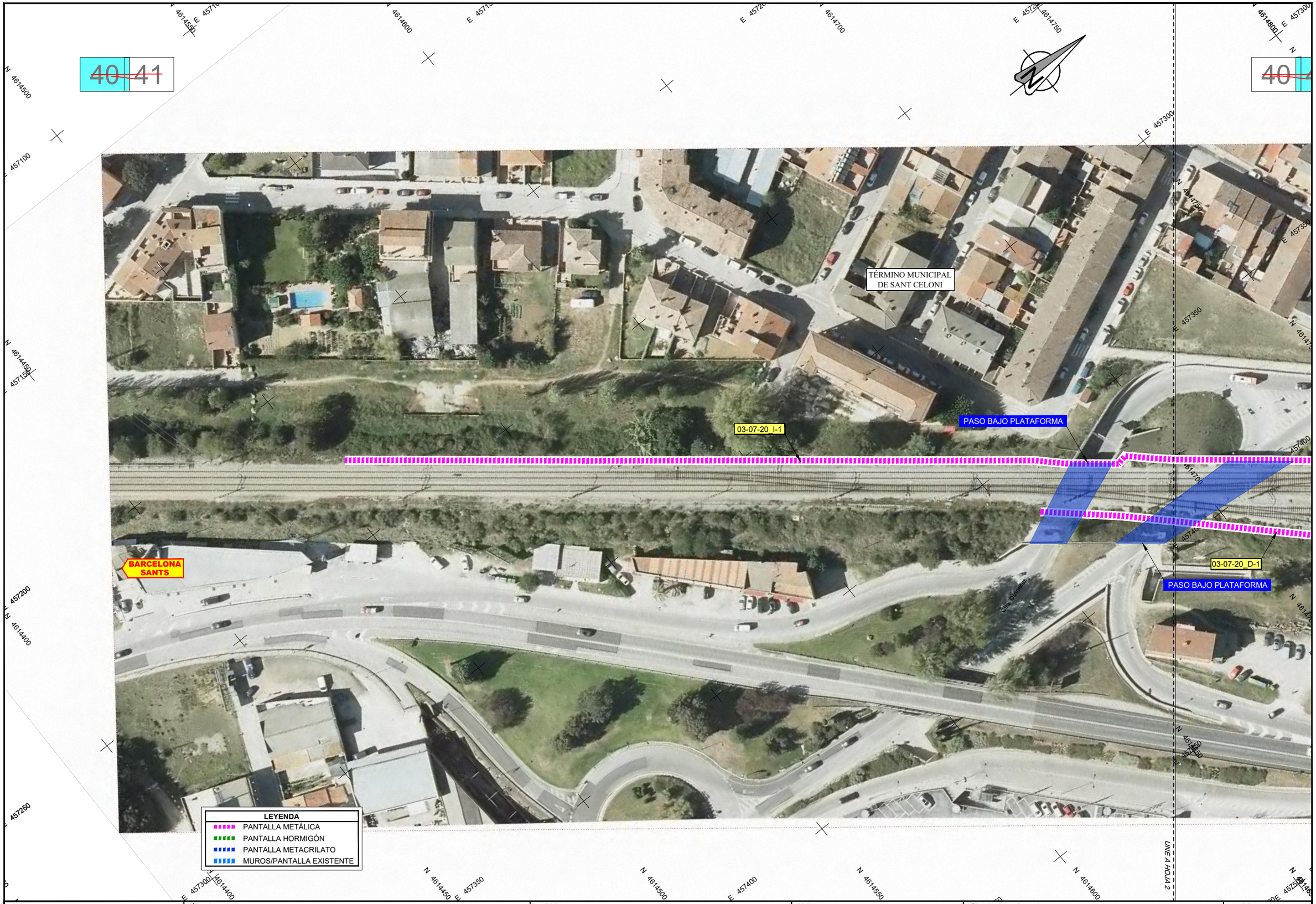

adif	TÍTULO PROYECTO DE CONSTRUCCIÓN DE PROTECCIONES ACÚSTICAS RESULTANTES DE LOS PLANES DE ACCIÓN CONTRA EL RUIDO FASE I Y II. ÁREA Nº 3C. ZONA ESTE. BARCELONA Y TARRAGONA	AUTOR wsp cemosa	ESCALA (ORIGINALES EN DIN A-1) 1:500 Numérica | Gráfica	TÍTULO DEL PLANO DOCUMENTO E-1. EXPROPIACIONES ORTOFOTOPLANOS	Nº DE ANEJO E1.4 Hoja 40 de 41

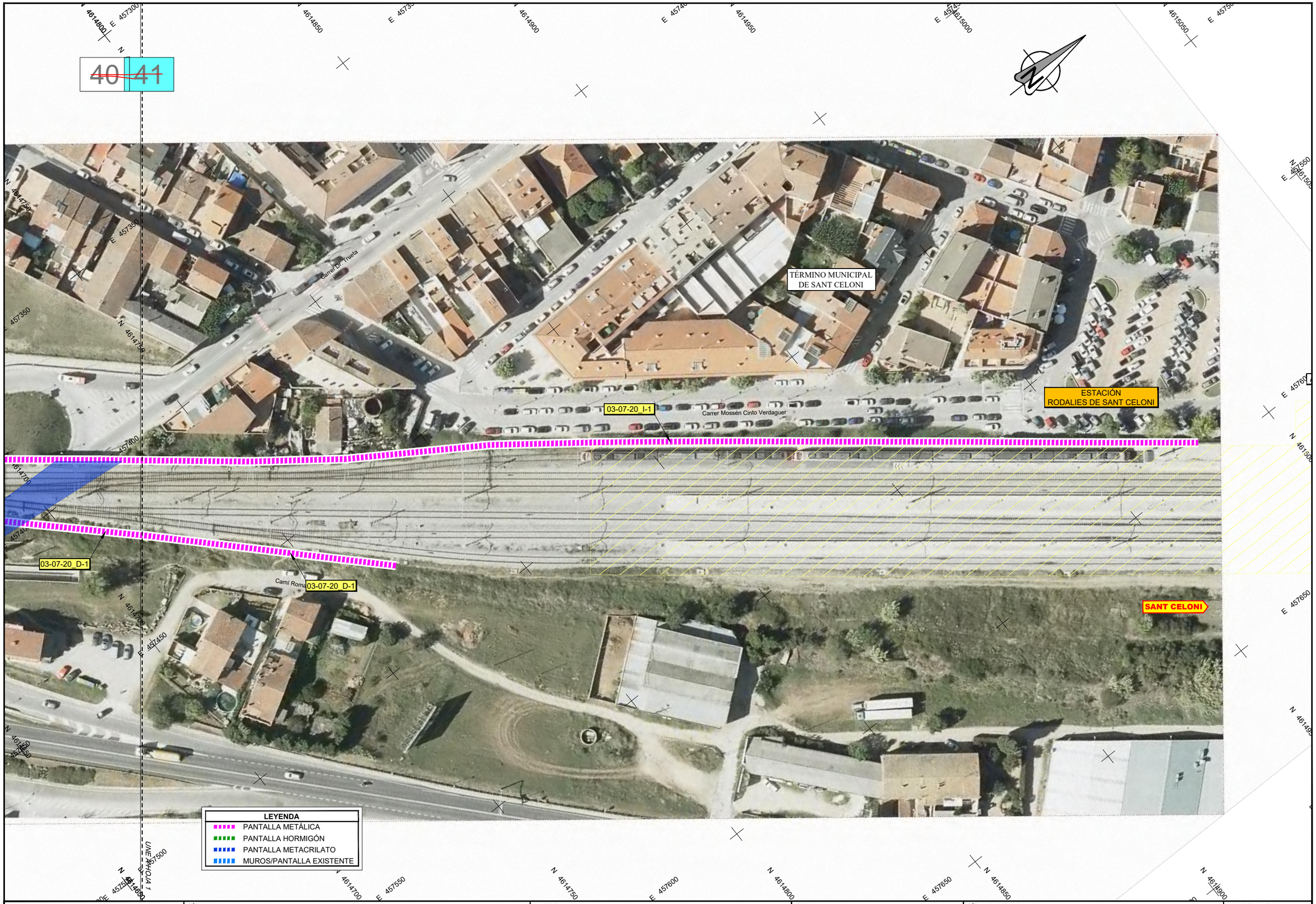

adif ADMINISTRADOR DE INFRAESTRUCTURAS FERROVIARIAS	TÍTULO PROYECTO DE CONSTRUCCIÓN DE PROTECCIONES ACÚSTICAS RESULTANTES DE LOS PLANES DE ACCIÓN CONTRA EL RUIDO FASE I Y II. ÁREA Nº 3C. ZONA ESTE. BARCELONA Y TARRAGONA	AUTOR wsp cemosa Ingeniería y Control	ESCALA (ORIGINALES EN DIN A-1) 1:500 Numérica | Gráfica 0 10 20m	TÍTULO DEL PLANO DOCUMENTO E-1. EXPROPIACIONES ORTOFOTOPLANOS	Nº DE ANEJO E1.4 Hoja 41 de 41

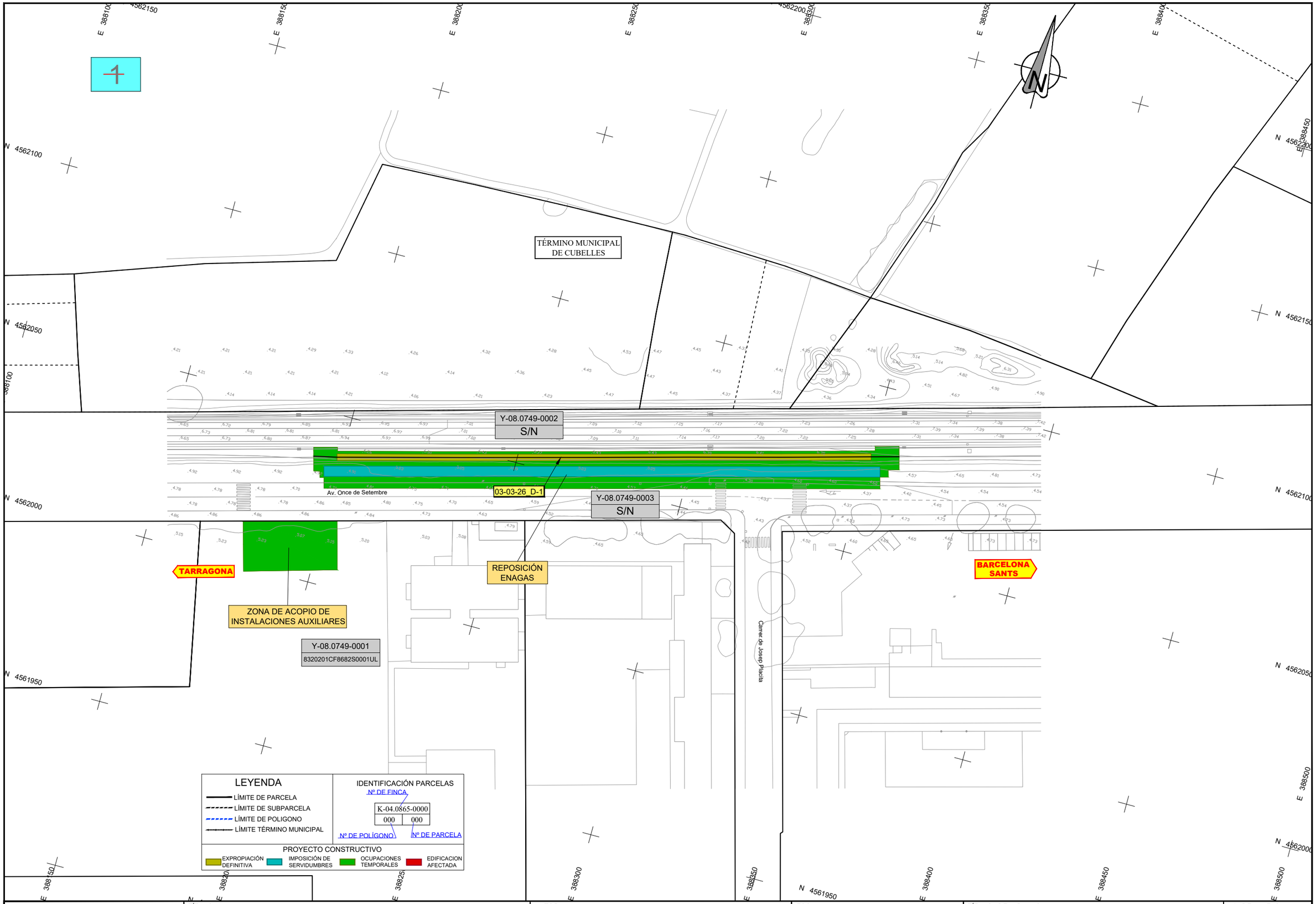

adif	TÍTULO PROYECTO DE CONSTRUCCIÓN DE PROTECCIONES ACÚSTICAS RESULTANTES DE LOS PLANES DE ACCIÓN CONTRA EL RUIDO FASE I Y II. ÁREA Nº 3C. ZONA ESTE. BARCELONA Y TARRAGONA	AUTOR wsp cemosa	ESCALA (ORIGINALES EN DIN A-1) 1:500 Numérica | Gráfica	TÍTULO DEL PLANO DOCUMENTO E-1. EXPROPIACIONES PLANOS DE EXPROPIACIONES	Nº DE ANEJO E1.5 Hoja 1 de 41

2 — 3

TÉRMINO MUNICIPAL
DE VILANOVA I LA GELTRÚ

REPOSICIÓN
ENDESA

Y-08.3073-0033
2537544CF9623N0001ZH

Y-08.3073-0004
13 | 9016

Y-08.3073-0005
2537519CF9623N0001GH

Y-08.3073-0001
13 | 9017

03-03-32_I-1

03-03-32_D-1

Y-08.3073-0002
2433401CF9623S0001WQ

Y-08.3073-0003
2433406CF9623S

Y-08.3073-0006
2539801CF9623S0001JQ

TARRAGONA

Cami Sant Gervasi

Carrer d'Alexandre de Cabanyes

UNE A HOJA 2

LEYENDA

- LÍMITE DE PARCELA
- LÍMITE DE SUBPARCELA
- LÍMITE DE POLIGONO
- LÍMITE TÉRMINO MUNICIPAL

IDENTIFICACIÓN PARCELAS

Nº DE FINCA: K-04.0865-0000

Nº DE POLÍGONO: 000 | Nº DE PARCELA: 000

PROYECTO CONSTRUCTIVO

- EXPROPIACIÓN DEFINITIVA
- IMPOSICIÓN DE SERVIDUMBRES
- OCUPACIONES TEMPORALES
- EDIFICACION AFECTADA

adif
ADMINISTRADOR DE INFRAESTRUCTURAS FERROVIARIAS

TÍTULO
PROYECTO DE CONSTRUCCIÓN DE PROTECCIONES ACÚSTICAS RESULTANTES DE LOS PLANES DE ACCIÓN CONTRA EL RUIDO FASE I Y II.
ÁREA Nº 3C. ZONA ESTE. BARCELONA Y TARRAGONA

AUTOR
wsp
cemosa Ingeniería y Control

ESCALA (ORIGINALES EN DIN A-1)
1:500
0 10 20m
Numérica | Gráfica

TÍTULO DEL PLANO
DOCUMENTO E-1. EXPROPIACIONES
PLANOS DE EXPROPIACIONES

Nº DE ANEJO
E1.5
Hoja 2 de 41

2 3

TÉRMINO MUNICIPAL
DE VILANOVA I LA GELTRÚ

Cami Sant Gervasi

Y-08.3073-0001
13 9017

Y-08.3073-0008
S/N

03-03-32_D-1

BARCELONA
SANTS

Y-08.3073-0010
2736101CF9623N0001RH

Y-08.3073-0007
2635101CF9623N0001UH

Y-08.3073-0006
2539801CF9623S0001JQ

Y-08.3073-0009
S/N

Ronda Mar Mediterrània

andre de Cabanyes

UNE A HOLGUERA

LEYENDA

- LÍMITE DE PARCELA
- LÍMITE DE SUBPARCELA
- LÍMITE DE POLIGONO
- LÍMITE TÉRMINO MUNICIPAL

IDENTIFICACIÓN PARCELAS

Nº DE FINCA: K-04.0865-0000

Nº DE POLÍGONO: 000 — Nº DE PARCELA: 000

PROYECTO CONSTRUCTIVO

- EXPROPIACIÓN DEFINITIVA
- IMPOSICIÓN DE SERVIDUMBRES
- OCUPACIONES TEMPORALES
- EDIFICACION AFECTADA

adif
ADMINISTRADOR DE INFRAESTRUCTURAS FERROVIARIAS

TÍTULO
PROYECTO DE CONSTRUCCIÓN DE PROTECCIONES ACÚSTICAS RESULTANTES DE LOS PLANES DE ACCIÓN CONTRA EL RUIDO FASE I Y II.
ÁREA Nº 3C. ZONA ESTE. BARCELONA Y TARRAGONA

AUTOR
wsp
cemosa Ingeniería y Control

ESCALA (ORIGINALES EN DIN A-1)
1:500
0 10 20m
Numérica | Gráfica

TÍTULO DEL PLANO
DOCUMENTO E-1. EXPROPIACIONES
PLANOS DE EXPROPIACIONES

Nº DE ANEJO
E1.5
Hoja 3 de 41

TÉRMINO MUNICIPAL
DE VILANOVA I LA GELTRÚ

ZONA DE ACOPIO DE
INSTALACIONES AUXILIARES

HINCADO
ENDESA

HINCADO
ENDESA

Y-08.3073-0017
2938705CF9623N0001SH

Y-08.3073-0023
S/N

Y-08.3073-0008
S/N

Y-08.3073-0013
2938702CF9623N0001IH

Y-08.3073-0012
2938701CF9623N0001XH

Y-08.3073-0014
2938703CF9623N0001JH

Y-08.3073-0010
2736101CF9623N0001RH

Y-08.3073-0011
S/N

Y-08.3073-0015
2938704CF9623N0001EH

Y-08.3073-0016
2938709CF9623N0001WH

Y-08.3073-0018
2938708CF9623N0001HH

Y-08.3073-0019
2938706CF9623N0001ZH

Y-08.3073-0020
2938707CF9623N0001UH

Y-08.3073-0021
S/N

Y-08.3073-0022
2936401CF9623N0001MH

03-03-33_D-1

03-03-33_I-1

TARRAGONA

Ronda Mar Mediterrania

Carrer de l'Arquitecte Gaudí

UNEA HOJA 2

LEYENDA

- LÍMITE DE PARCELA
- LÍMITE DE SUBPARCELA
- LÍMITE DE POLIGONO
- LÍMITE TÉRMINO MUNICIPAL

IDENTIFICACIÓN PARCELAS

Nº DE FINCA

K-04.0865-0000

000 | 000

Nº DE POLÍGONO | Nº DE PARCELA

PROYECTO CONSTRUCTIVO

- EXPROPIACIÓN DEFINITIVA
- IMPOSICIÓN DE SERVIDUMBRES
- OCUPACIONES TEMPORALES
- EDIFICACION AFECTADA

adif
ADMINISTRADOR DE INFRAESTRUCTURAS FERROVIARIAS

TÍTULO
PROYECTO DE CONSTRUCCIÓN DE PROTECCIONES ACÚSTICAS RESULTANTES DE LOS PLANES DE ACCIÓN CONTRA EL RUIDO FASE I Y II.
ÁREA Nº 3C. ZONA ESTE. BARCELONA Y TARRAGONA

AUTOR
wsp
cemosa Ingeniería y Control

ESCALA (ORIGINALES EN DIN A-1)
1:500
0 10 20m
Numérica | Gráfica

TÍTULO DEL PLANO
DOCUMENTO E-1. EXPROPIACIONES
PLANOS DE EXPROPIACIONES

Nº DE ANEJO
E1.5
Hoja 4 de 41

4 5 6

TÉRMINO MUNICIPAL
DE VILANOVA I LA GELTRÚ

Y-08.3073-0023
S/N

Y-08.3073-0026
S/N

03-03-33_I-1

03-03-33_I-2

Carrer Soler i Morell

Y-08.3073-0008
S/N

Y-08.3073-0008
S/N

ZONA DE ACOPIO DE
INSTALACIONES AUXILIARES

Y-08.3073-0025
S/N

Y-08.3073-0024
3438638CF9633N0001QB

Carrer de la Boia

UNE A HOJA 1

UNE A HOJA 3

LEYENDA

- LÍMITE DE PARCELA
- LÍMITE DE SUBPARCELA
- LÍMITE DE POLIGONO
- LÍMITE TÉRMINO MUNICIPAL

IDENTIFICACIÓN PARCELAS

Nº DE FINCA

K-04.0865-0000	
000	000

Nº DE POLÍGONO — Nº DE PARCELA

PROYECTO CONSTRUCTIVO

- EXPROPIACIÓN DEFINITIVA
- IMPOSICIÓN DE SERVIDUMBRES
- OCUPACIONES TEMPORALES
- EDIFICACION AFECTADA

adif
ADMINISTRADOR DE INFRAESTRUCTURAS FERROVIARIAS

TÍTULO
PROYECTO DE CONSTRUCCIÓN DE PROTECCIONES ACÚSTICAS RESULTANTES DE LOS PLANES DE ACCIÓN CONTRA EL RUIDO FASE I Y II.
ÁREA Nº 3C. ZONA ESTE. BARCELONA Y TARRAGONA

AUTOR
wsp
cemosa
Ingeniería y Control

ESCALA
(ORIGINALES EN DIN A-1)
1:500
0 10 20m
Numérica | Gráfica

TÍTULO DEL PLANO
DOCUMENTO E-1. EXPROPIACIONES
PLANOS DE EXPROPIACIONES

Nº DE ANEJO
E1.5
Hoja 5 de 41

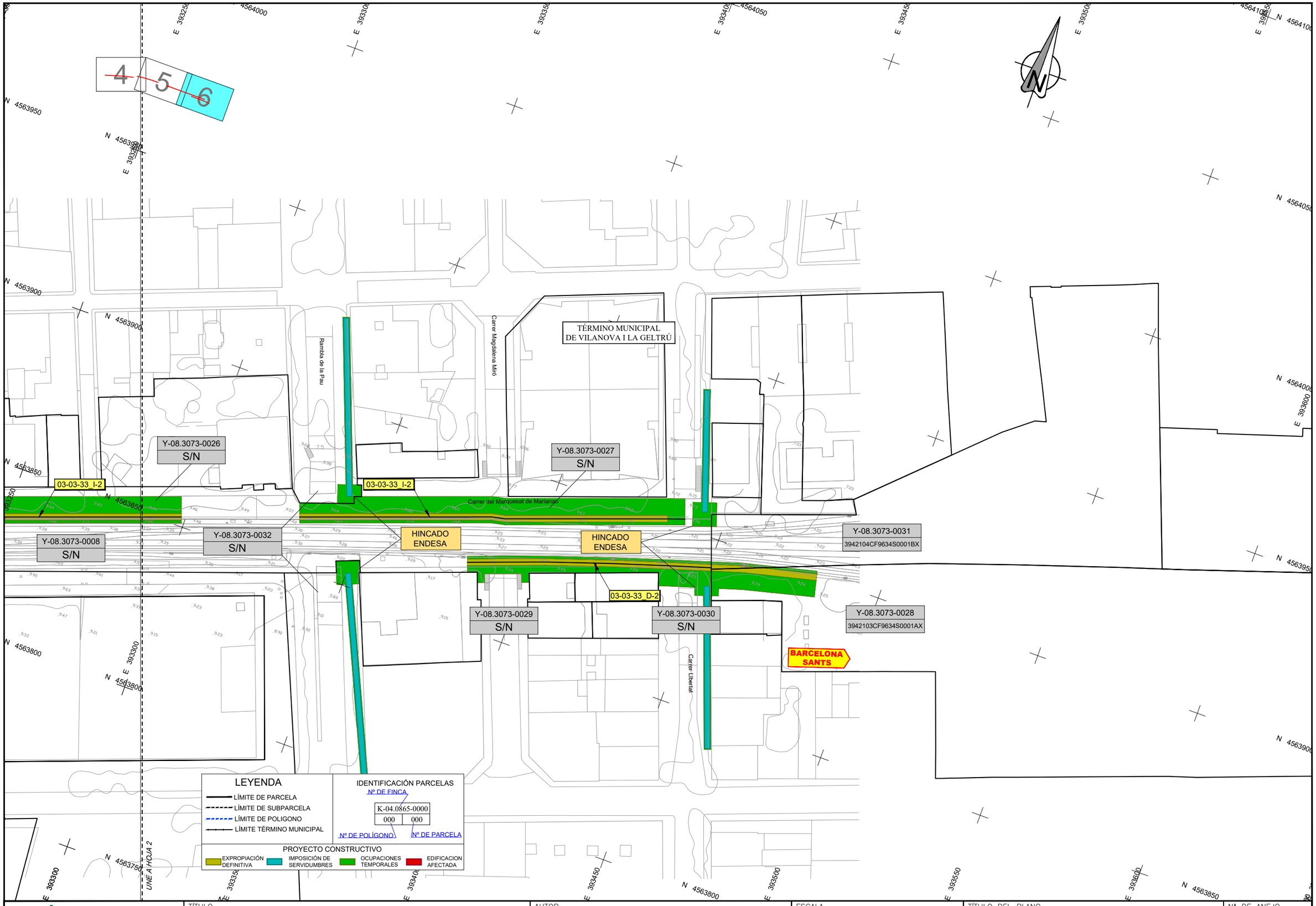

adif
ADMINISTRADOR DE INFRAESTRUCTURAS FERROVIARIAS

TÍTULO
PROYECTO DE CONSTRUCCIÓN DE PROTECCIONES ACÚSTICAS RESULTANTES DE LOS PLANES DE ACCIÓN CONTRA EL RUIDO FASE I Y II.
ÁREA Nº 3C. ZONA ESTE. BARCELONA Y TARRAGONA

AUTOR
wsp
cemosa
Ingeniería y Control

ESCALA
(ORIGINALES EN DIN A-1)
1:500
0 10 20m
Numérica | Gráfica

TÍTULO DEL PLANO
DOCUMENTO E-1. EXPROPIACIONES
PLANOS DE EXPROPIACIONES

Nº DE ANEJO
E1.5
Hoja 6 de 41

TÉRMINO MUNICIPAL DE SITGES

Y-08.2704-0001
S/N

Y-08.2704-0002
S/N

Y-08.2704-0004
8455702CF9685N0001BT

03-03-36_D-1

03-03-36_I-1

TARRAGONA

Passeig Vilanova

Carrer Joan de la Cierva

UNE A HOJA 2

LEYENDA

- LÍMITE DE PARCELA
- LÍMITE DE SUBPARCELA
- LÍMITE DE POLIGONO
- LÍMITE TÉRMINO MUNICIPAL

IDENTIFICACIÓN PARCELAS

Nº DE FINCA

K-04.0865-0000	
000	000

Nº DE POLÍGONO — Nº DE PARCELA

PROYECTO CONSTRUCTIVO

- EXPROPIACIÓN DEFINITIVA
- IMPOSICIÓN DE SERVIDUMBRES
- OCUPACIONES TEMPORALES
- EDIFICACION AFECTADA

adif — ADMINISTRADOR DE INFRAESTRUCTURAS FERROVIARIAS

TÍTULO
PROYECTO DE CONSTRUCCIÓN DE PROTECCIONES ACÚSTICAS RESULTANTES DE LOS PLANES DE ACCIÓN CONTRA EL RUIDO FASE I Y II.
ÁREA Nº 3C. ZONA ESTE. BARCELONA Y TARRAGONA

AUTOR
wsp — cemosa Ingeniería y Control

ESCALA (ORIGINALES EN DIN A-1)
1:500
0 10 20m
Numérica | Gráfica

TÍTULO DEL PLANO
DOCUMENTO E-1. EXPROPIACIONES
PLANOS DE EXPROPIACIONES

Nº DE ANEJO
E1.5
Hoja 7 de 41

7 ~~8~~ 9

TÉRMINO MUNICIPAL DE SITGES

Passeig Vilanova

Y-08.2704-0004
8455702CF9685N0001BT

Y-08.2704-0006
S/N

Y-08.2704-0001
S/N

Y-08.2704-0001
S/N

Y-08.2704-0003
S/N

Y-08.2704-0005
8756006CF9685N0001OT

03-03-36_I-1

03-03-36_D-2

LEYENDA

- LÍMITE DE PARCELA
- LÍMITE DE SUBPARCELA
- LÍMITE DE POLIGONO
- LÍMITE TÉRMINO MUNICIPAL

IDENTIFICACIÓN PARCELAS

Nº DE FINCA

K-04.0865-0000	
000	000

Nº DE POLÍGONO — Nº DE PARCELA

PROYECTO CONSTRUCTIVO

EXPROPIACIÓN DEFINITIVA | IMPOSICIÓN DE SERVIDUMBRES | OCUPACIONES TEMPORALES | EDIFICACION AFECTADA

UNE A HOJA 1

UNE A HOJA 3

adif
ADMINISTRADOR DE INFRAESTRUCTURAS FERROVIARIAS

TÍTULO
PROYECTO DE CONSTRUCCIÓN DE PROTECCIONES ACÚSTICAS RESULTANTES DE LOS PLANES DE ACCIÓN CONTRA EL RUIDO FASE I Y II.
ÁREA Nº 3C. ZONA ESTE. BARCELONA Y TARRAGONA

AUTOR
wsp
cemosa Ingeniería y Control

ESCALA (ORIGINALES EN DIN A-1)
1:500
0 10 20m
Numérica | Gráfica

TÍTULO DEL PLANO
DOCUMENTO E-1. EXPROPIACIONES
PLANOS DE EXPROPIACIONES

Nº DE ANEJO
E1.5
Hoja 8 de 41

7 8 9

ZONA DE ACOPIO DE INSTALACIONES AUXILIARES

Y-08.2704-0007
S/N

Y-08.2704-0008
8857101CF9685N0001AT

TÉRMINO MUNICIPAL DE SITGES

03-03-36_I-1

Y-08.2704-0006
S/N

Y-08.2704-0001
S/N

BARCELONA SANTS

UNE A HOJA 2

LEYENDA

- LÍMITE DE PARCELA
- LÍMITE DE SUBPARCELA
- LÍMITE DE POLIGONO
- LÍMITE TÉRMINO MUNICIPAL

IDENTIFICACIÓN PARCELAS

Nº DE FINCA: K-04.0865-0000

Nº DE POLÍGONO: 000 | Nº DE PARCELA: 000

PROYECTO CONSTRUCTIVO

- EXPROPIACIÓN DEFINITIVA
- IMPOSICIÓN DE SERVIDUMBRES
- OCUPACIONES TEMPORALES
- EDIFICACION AFECTADA

adif
ADMINISTRADOR DE INFRAESTRUCTURAS FERROVIARIAS

TÍTULO
PROYECTO DE CONSTRUCCIÓN DE PROTECCIONES ACÚSTICAS RESULTANTES DE LOS PLANES DE ACCIÓN CONTRA EL RUIDO FASE I Y II.
ÁREA Nº 3C. ZONA ESTE. BARCELONA Y TARRAGONA

AUTOR
wsp
cemosa Ingeniería y Control

ESCALA (ORIGINALES EN DIN A-1)
1:500
0 10 20m
Numérica | Gráfica

TÍTULO DEL PLANO
DOCUMENTO E-1. EXPROPIACIONES
PLANOS DE EXPROPIACIONES

Nº DE ANEJO
E1.5
Hoja 9 de 41

~~10~~

E 399850 | E 399900 | E 399950 | E 400000 | E 400050 | E 400100 | E 400150 | E 400200

N 4566100 | N 4566050 | N 4566000 | N 4565950 | N 4565900

Passeig Vilafranca

TÉRMINO MUNICIPAL DE SITGES

ESTACIÓN SITGES

Y-08.2704-0001
S/N

03-03-38_D-1

Carrer Gabriel Pallarés

Carrer Salvador Mirabent

Y-08.2704-0009
S/N

Y-08.2704-0010
S/N

Y-08.2704-0011
S/N

TARRAGONA

BARCELONA SANTS

LEYENDA

- LÍMITE DE PARCELA
- LÍMITE DE SUBPARCELA
- LÍMITE DE POLIGONO
- LÍMITE TÉRMINO MUNICIPAL

IDENTIFICACIÓN PARCELAS

Nº DE FINCA: K-04.0865-0000

Nº DE POLÍGONO: 000 | Nº DE PARCELA: 000

PROYECTO CONSTRUCTIVO

- EXPROPIACIÓN DEFINITIVA
- IMPOSICIÓN DE SERVIDUMBRES
- OCUPACIONES TEMPORALES
- EDIFICACION AFECTADA

adif — ADMINISTRADOR DE INFRAESTRUCTURAS FERROVIARIAS

TÍTULO
PROYECTO DE CONSTRUCCIÓN DE PROTECCIONES ACÚSTICAS RESULTANTES DE LOS PLANES DE ACCIÓN CONTRA EL RUIDO FASE I Y II.
ÁREA Nº 3C. ZONA ESTE. BARCELONA Y TARRAGONA

AUTOR
wsp | cemosa Ingeniería y Control

ESCALA (ORIGINALES EN DIN A-1)
1:500
0 10 20m
Numérica | Gráfica

TÍTULO DEL PLANO
DOCUMENTO E-1. EXPROPIACIONES
PLANOS DE EXPROPIACIONES

Nº DE ANEJO
E1.5
Hoja 10 de 41

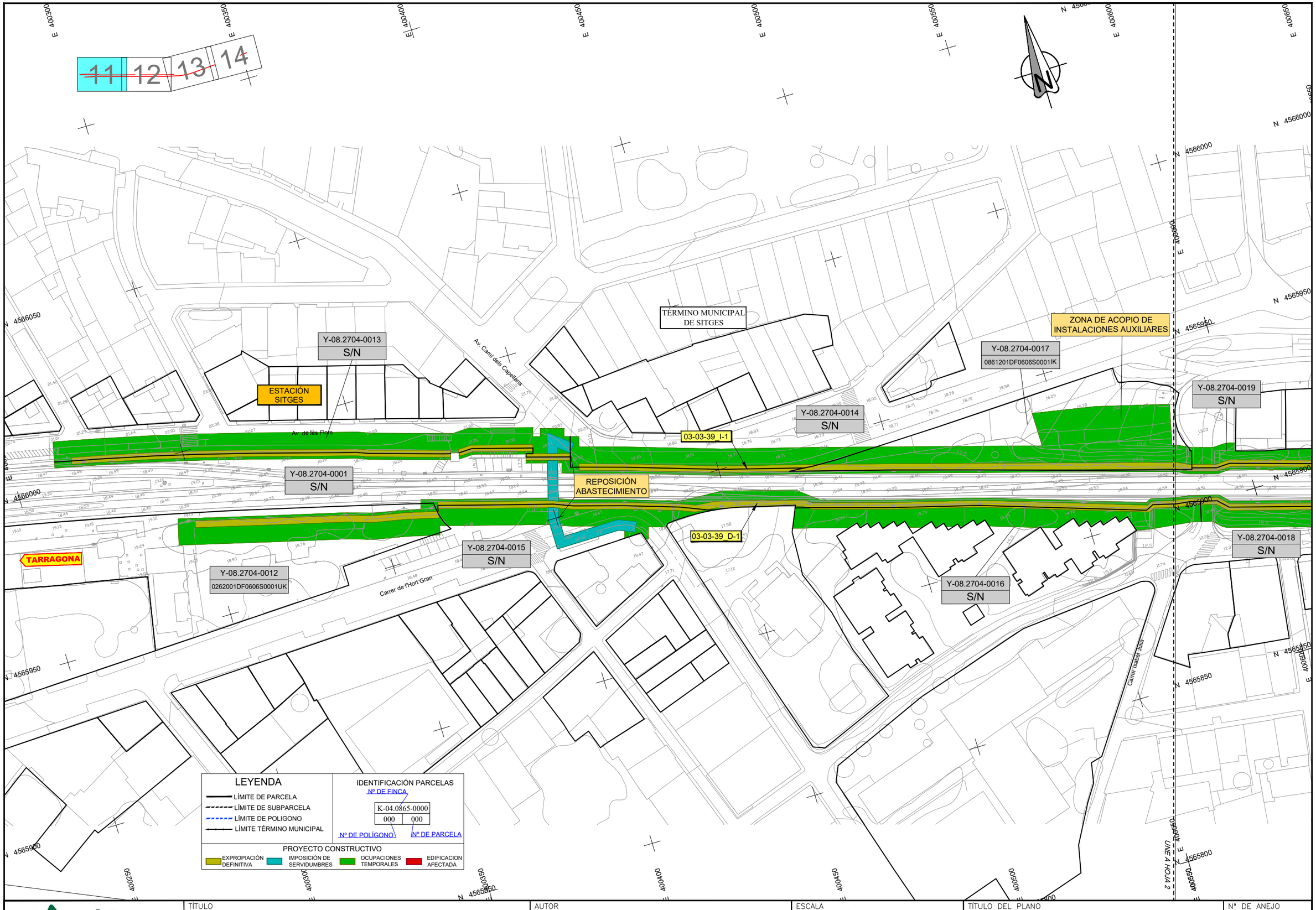

adif
ADMINISTRADOR DE INFRAESTRUCTURAS FERROVIARIAS, S.M.E., M.P., S.A.

TÍTULO
PROYECTO DE CONSTRUCCIÓN DE PROTECCIONES ACÚSTICAS RESULTANTES DE LOS PLANES DE ACCIÓN CONTRA EL RUIDO FASE I Y II.
ÁREA Nº 3C. ZONA ESTE. BARCELONA Y TARRAGONA

AUTOR
wsp
cemosa Ingeniería y Control

ESCALA (ORIGINALES EN DIN A-1)
1:500
0 10 20m
Numérica | Gráfica

TÍTULO DEL PLANO
DOCUMENTO E-1. EXPROPIACIONES
PLANOS DE EXPROPIACIONES

Nº DE ANEJO
E1.5
Hoja 11 de 41

11 12 13 14

Y-08.2704-0019
S/N

Y-08.2704-0020
0861004DF0606S0003YB

Y-08.2704-0021
0861005DF0606S0003GB

Y-08.2704-0022
0861006DF0606S0001XK

Y-08.2704-0023
0861007DF0606S0001IK

Y-08.2704-0024
0861011DF0606S0001JK

Y-08.2704-0026
0861013DF0606S0001SK

Y-08.2704-0027
0861014DF0606S0001ZK

TÉRMINO MUNICIPAL
DE SITGES

Y-08.2704-0028
0861015DF0606S0001UK

Y-08.2704-0029
0861020DF0606S0001WK

Y-08.2704-0030
S/N

Y-08.2704-0031
0960901DF0606S0001MK

Y-08.2704-0032
S/N

Carrer Sant Honorat

03-03-39_I-1

03-03-39_I-2

Y-08.2704-0001
S/N

Carrer Tarragona

Carrer d'en Ponpeu Fabra

Y-08.2704-0018
S/N

Y-08.2704-0025
0861012DF0606S0001EK

03-03-39_D-1

Y-08.2704-0018
S/N

Carrer Joan Maragall

UNE A HOJA 1

UNE A HOJA 3

LEYENDA

- LÍMITE DE PARCELA
- LÍMITE DE SUBPARCELA
- LÍMITE DE POLIGONO
- LÍMITE TÉRMINO MUNICIPAL

IDENTIFICACIÓN PARCELAS

Nº DE FINCA

K-04.0865-0000	
000	000

Nº DE POLÍGONO — Nº DE PARCELA

PROYECTO CONSTRUCTIVO

- EXPROPIACIÓN DEFINITIVA
- IMPOSICIÓN DE SERVIDUMBRES
- OCUPACIONES TEMPORALES
- EDIFICACION AFECTADA

adif
ADMINISTRADOR DE INFRAESTRUCTURAS FERROVIARIAS, S.A.

TÍTULO
PROYECTO DE CONSTRUCCIÓN DE PROTECCIONES ACÚSTICAS RESULTANTES DE LOS PLANES DE ACCIÓN CONTRA EL RUIDO FASE I Y II.
ÁREA Nº 3C. ZONA ESTE. BARCELONA Y TARRAGONA

AUTOR
wsp
cemosa Ingeniería y Control

ESCALA (ORIGINALES EN DIN A-1)
1:500
0 10 20m
Numérica | Gráfica

TÍTULO DEL PLANO
DOCUMENTO E-1. EXPROPIACIONES
PLANOS DE EXPROPIACIONES

Nº DE ANEJO
E1.5
Hoja 12 de 41

11 12 13 14

E 400950 E 401000 E 401050 E 401100 E 401150 E 401200 E 401250 E 401300

N 4565900 N 4565850 N 4565800 N 4565750 N 4565700

TÉRMINO MUNICIPAL DE SITGES

Y-08.2704-0033
S/N

03-03-39_I-2

Y-08.2704-0018
S/N

Y-08.2704-0034
1160701DF0616S0001MX

Y-08.2704-0001
S/N

03-03-39_D-1

Y-08.2704-0035
S/N

Carrer d'Emergència Roig i Raventós

LÍNEA HGDA 2

LÍNEA HGDA 4

LEYENDA

- LÍMITE DE PARCELA
- LÍMITE DE SUBPARCELA
- LÍMITE DE POLIGONO
- LÍMITE TÉRMINO MUNICIPAL

IDENTIFICACIÓN PARCELAS

Nº DE FINCA: K-04.0865-0000

Nº DE POLÍGONO: 000 | Nº DE PARCELA: 000

PROYECTO CONSTRUCTIVO

- EXPROPIACIÓN DEFINITIVA
- IMPOSICIÓN DE SERVIDUMBRES
- OCUPACIONES TEMPORALES
- EDIFICACION AFECTADA

adif — ADMINISTRADOR DE INFRAESTRUCTURAS FERROVIARIAS

TÍTULO
PROYECTO DE CONSTRUCCIÓN DE PROTECCIONES ACÚSTICAS RESULTANTES DE LOS PLANES DE ACCIÓN CONTRA EL RUIDO FASE I Y II.
ÁREA Nº 3C. ZONA ESTE. BARCELONA Y TARRAGONA

AUTOR
wsp cemosa Ingeniería y Control

ESCALA (ORIGINALES EN DIN A-1)
1:500
0 10 20m
Numérica | Gráfica

TÍTULO DEL PLANO
DOCUMENTO E-1. EXPROPIACIONES
PLANOS DE EXPROPIACIONES

Nº DE ANEJO
E1.5
Hoja 13 de 41

11 12 13 14

E 401300 E 401350 E 401400 E 401450 E 401500 E 401550 E 401600 E 401650

N 4565900 N 4565850 N 4565800 N 4565750 N 4565700

Y-08.2704-0001
S/N

03-03-39_D-1

Y-08.2704-0035
S/N

Y-08.2704-0001
S/N

03-03-39_D-2

Y-08.2704-0035
S/N

BARCELONA SANTS

TÉRMINO MUNICIPAL DE SITGES

UNE A HORTA

LEYENDA

- LÍMITE DE PARCELA
- LÍMITE DE SUBPARCELA
- LÍMITE DE POLIGONO
- LÍMITE TÉRMINO MUNICIPAL

IDENTIFICACIÓN PARCELAS

Nº DE FINCA

K-04.0865-0000	
000	000

Nº DE POLÍGONO — Nº DE PARCELA

PROYECTO CONSTRUCTIVO

- EXPROPIACIÓN DEFINITIVA
- IMPOSICIÓN DE SERVIDUMBRES
- OCUPACIONES TEMPORALES
- EDIFICACION AFECTADA

adif — ADMINISTRADOR DE INFRAESTRUCTURAS FERROVIARIAS

TÍTULO
PROYECTO DE CONSTRUCCIÓN DE PROTECCIONES ACÚSTICAS RESULTANTES DE LOS PLANES DE ACCIÓN CONTRA EL RUIDO FASE I Y II.
ÁREA Nº 3C. ZONA ESTE. BARCELONA Y TARRAGONA

AUTOR
wsp
cemosa — Ingeniería y Control

ESCALA (ORIGINALES EN DIN A-1)
1:500
0 10 20m
Numérica | Gráfica

TÍTULO DEL PLANO
DOCUMENTO E-1. EXPROPIACIONES
PLANOS DE EXPROPIACIONES

Nº DE ANEJO
E1.5
Hoja 14 de 41

E 412100 | E 412150 | E 412200 | E 412250 | E 412300 | E 412350 | E 412400 | E 412450

N 4568950 | N 4568900 | N 4568850 | N 4568800 | N 4568750

15 | 16 | 17 | 18 | 19 | 20

TÉRMINO MUNICIPAL DE CASTELLDEFELS

Av. Constitució

Passeig Ferrocarril

Y-08.0569-0301
S/N

Y-08.0569-0305
S/N

03-03-46_D-1

03-03-46_D-2

Y-08.0569-0302
S/N

TARRAGONA

ZONA DE ACOPIO DE INSTALACIONES AUXILIARES

Y-08.0569-0304
2490204DF1629A0001OP

Y-08.0569-0303
2289301DF1628G0001SQ

UNE A HOJA 2

LEYENDA

- LÍMITE DE PARCELA
- LÍMITE DE SUBPARCELA
- LÍMITE DE POLIGONO
- LÍMITE TÉRMINO MUNICIPAL

IDENTIFICACIÓN PARCELAS

Nº DE FINCA: K-04.0865-0000

Nº DE POLÍGONO: 000 | Nº DE PARCELA: 000

PROYECTO CONSTRUCTIVO

- EXPROPIACIÓN DEFINITIVA
- IMPOSICIÓN DE SERVIDUMBRES
- OCUPACIONES TEMPORALES
- EDIFICACION AFECTADA

adif — ADMINISTRADOR DE INFRAESTRUCTURAS FERROVIARIAS

TÍTULO
PROYECTO DE CONSTRUCCIÓN DE PROTECCIONES ACÚSTICAS RESULTANTES DE LOS PLANES DE ACCIÓN CONTRA EL RUIDO FASE I Y II.
ÁREA Nº 3C. ZONA ESTE. BARCELONA Y TARRAGONA

AUTOR
wsp | cemosa Ingeniería y Control

ESCALA (ORIGINALES EN DIN A-1)
1:500
0 10 20m
Numérica | Gráfica

TÍTULO DEL PLANO
DOCUMENTO E-1. EXPROPIACIONES
PLANOS DE EXPROPIACIONES

Nº DE ANEJO
E1.5
Hoja 15 de 41

15 16 17 18 19 20

TÉRMINO MUNICIPAL DE CASTELLDEFELS

Y-08.0569-0301
S/N

Y-08.0569-0305
S/N

03-03-46_D-2

03-03-46_D-3

ESTACIÓN PLATJA DE CASTELLDEFELS

Passeig Ferrocarril

UNE A HOJA 1

UNE A HOJA 3

LEYENDA

- LÍMITE DE PARCELA
- LÍMITE DE SUBPARCELA
- LÍMITE DE POLIGONO
- LÍMITE TÉRMINO MUNICIPAL

IDENTIFICACIÓN PARCELAS

Nº DE FINCA

K-04.0865-0000	
000	000

Nº DE POLÍGONO — Nº DE PARCELA

PROYECTO CONSTRUCTIVO

- EXPROPIACIÓN DEFINITIVA
- IMPOSICIÓN DE SERVIDUMBRES
- OCUPACIONES TEMPORALES
- EDIFICACION AFECTADA

adif — ADMINISTRADOR DE INFRAESTRUCTURAS FERROVIARIAS

TÍTULO
PROYECTO DE CONSTRUCCIÓN DE PROTECCIONES ACÚSTICAS RESULTANTES DE LOS PLANES DE ACCIÓN CONTRA EL RUIDO FASE I Y II.
ÁREA Nº 3C. ZONA ESTE. BARCELONA Y TARRAGONA

AUTOR
wsp — cemosa Ingeniería y Control

ESCALA (ORIGINALES EN DIN A-1)
1:500
0 10 20m
Numérica | Gráfica

TÍTULO DEL PLANO
DOCUMENTO E-1. EXPROPIACIONES
PLANOS DE EXPROPIACIONES

Nº DE ANEJO
E1.5
Hoja 16 de 41

15 16 17 18 19 20

TÉRMINO MUNICIPAL DE CASTELLDEFELS

Av. Constitució

ZONA DE ACOPIO DE INSTALACIONES AUXILIARES

Y-08.0569-0301
S/N

Passeig Ferrocarril

03-03-46_D-3

Y-08.0569-0305
S/N

Carrer Dofi

UNE A HOJA 2

UNE A HOJA 5

LEYENDA

- LÍMITE DE PARCELA
- LÍMITE DE SUBPARCELA
- LÍMITE DE POLIGONO
- LÍMITE TÉRMINO MUNICIPAL

IDENTIFICACIÓN PARCELAS

Nº DE FINCA

K-04.0865-0000	
000	000

Nº DE POLÍGONO — Nº DE PARCELA

PROYECTO CONSTRUCTIVO

- EXPROPIACIÓN DEFINITIVA
- IMPOSICIÓN DE SERVIDUMBRES
- OCUPACIONES TEMPORALES
- EDIFICACION AFECTADA

adif — ADMINISTRADOR DE INFRAESTRUCTURAS FERROVIARIAS

TÍTULO
PROYECTO DE CONSTRUCCIÓN DE PROTECCIONES ACÚSTICAS RESULTANTES DE LOS PLANES DE ACCIÓN CONTRA EL RUIDO FASE I Y II.
ÁREA Nº 3C. ZONA ESTE. BARCELONA Y TARRAGONA

AUTOR — wsp — cemosa Ingeniería y Control

ESCALA (ORIGINALES EN DIN A-1)
1:500
0 10 20m
Numérica | Gráfica

TÍTULO DEL PLANO
DOCUMENTO E-1. EXPROPIACIONES
PLANOS DE EXPROPIACIONES

Nº DE ANEJO
E1.5
Hoja 17 de 41

15 16 17 18 19 20

Av. Constitució

TÉRMINO MUNICIPAL
DE CASTELLDEFELS

Y-08.0569-0301
S/N

03-03-46_D-3

Y-08.0569-0305
S/N

Y-08.0569-0301
S/N

03-03-46_D-4

Y-08.0569-0305
S/N

LEYENDA

- LÍMITE DE PARCELA
- LÍMITE DE SUBPARCELA
- LÍMITE DE POLIGONO
- LÍMITE TÉRMINO MUNICIPAL

IDENTIFICACIÓN PARCELAS

Nº DE FINCA: K-04.0865-0000

Nº DE POLÍGONO: 000 | Nº DE PARCELA: 000

PROYECTO CONSTRUCTIVO

- EXPROPIACIÓN DEFINITIVA
- IMPOSICIÓN DE SERVIDUMBRES
- OCUPACIONES TEMPORALES
- EDIFICACION AFECTADA

adif
ADMINISTRADOR DE INFRAESTRUCTURAS FERROVIARIAS

TÍTULO
PROYECTO DE CONSTRUCCIÓN DE PROTECCIONES ACÚSTICAS RESULTANTES DE LOS PLANES DE ACCIÓN CONTRA EL RUIDO FASE I Y II.
ÁREA Nº 3C. ZONA ESTE. BARCELONA Y TARRAGONA

AUTOR
wsp
cemosa Ingeniería y Control

ESCALA (ORIGINALES EN DIN A-1)
1:500
0 10 20m
Numérica | Gráfica

TÍTULO DEL PLANO
DOCUMENTO E-1. EXPROPIACIONES
PLANOS DE EXPROPIACIONES

Nº DE ANEJO
E1.5
Hoja 18 de 41

15 16 17 18 19 20

TÉRMINO MUNICIPAL DE CASTELLDEFELS

Passeig Ferrocarril

Y-08.0569-0301
S/N

03-03-46_D-4

HINCADO MOVISTAR

Y-08.0569-0305
S/N

Y-08.0569-0307
3693510DF1639D0001FK

ZONA DE ACOPIO DE INSTALACIONES AUXILIARES

Y-08.0569-0306
3693511DF1639D0001MK

UNE A HOJA 4

UNE A HOJA 5

LEYENDA

- LÍMITE DE PARCELA
- LÍMITE DE SUBPARCELA
- LÍMITE DE POLIGONO
- LÍMITE TÉRMINO MUNICIPAL

IDENTIFICACIÓN PARCELAS

Nº DE FINCA: K-04.0865-0000

Nº DE POLÍGONO: 000 | Nº DE PARCELA: 000

PROYECTO CONSTRUCTIVO

- EXPROPIACIÓN DEFINITIVA
- IMPOSICIÓN DE SERVIDUMBRES
- OCUPACIONES TEMPORALES
- EDIFICACION AFECTADA

adif — ADMINISTRADOR DE INFRAESTRUCTURAS FERROVIARIAS

TÍTULO
PROYECTO DE CONSTRUCCIÓN DE PROTECCIONES ACÚSTICAS RESULTANTES DE LOS PLANES DE ACCIÓN CONTRA EL RUIDO FASE I Y II.
ÁREA Nº 3C. ZONA ESTE. BARCELONA Y TARRAGONA

AUTOR
wsp
cemosa Ingeniería y Control

ESCALA (ORIGINALES EN DIN A-1)
1:500
0 10 20m
Numérica | Gráfica

TÍTULO DEL PLANO
DOCUMENTO E-1. EXPROPIACIONES
PLANOS DE EXPROPIACIONES

Nº DE ANEJO
E1.5
Hoja 19 de 41

15 16 17 18 19 20

TÉRMINO MUNICIPAL DE CASTELLDEFELS

Av. Constitució

Y-08.0569-0301
S/N

03-03-46_D-4

Y-08.0569-0305
S/N

Y-08.0569-0301
S/N

03-03-46_I-1

BARCELONA SANTS

LEYENDA

- LÍMITE DE PARCELA
- LÍMITE DE SUBPARCELA
- LÍMITE DE POLIGONO
- LÍMITE TÉRMINO MUNICIPAL

IDENTIFICACIÓN PARCELAS

Nº DE FINCA

K-04.0865-0000	
000	000

Nº DE POLÍGONO — Nº DE PARCELA

PROYECTO CONSTRUCTIVO

- EXPROPIACIÓN DEFINITIVA
- IMPOSICIÓN DE SERVIDUMBRES
- OCUPACIONES TEMPORALES
- EDIFICACION AFECTADA

adif — ADMINISTRADOR DE INFRAESTRUCTURAS FERROVIARIAS

TÍTULO
PROYECTO DE CONSTRUCCIÓN DE PROTECCIONES ACÚSTICAS RESULTANTES DE LOS PLANES DE ACCIÓN CONTRA EL RUIDO FASE I Y II.
ÁREA Nº 3C. ZONA ESTE. BARCELONA Y TARRAGONA

AUTOR — wsp — cemosa Ingeniería y Control

ESCALA (ORIGINALES EN DIN A-1)
1:500
0 10 20m
Numérica | Gráfica

TÍTULO DEL PLANO
DOCUMENTO E-1. EXPROPIACIONES
PLANOS DE EXPROPIACIONES

Nº DE ANEJO
E1.5
Hoja 20 de 41

21 ~~22~~ 23

TÉRMINO MUNICIPAL DE CASTELLDEFELS

ZONA DE ACOPIO DE INSTALACIONES AUXILIARES

Y-08.0569-0308
4195501DF1649G0001ME

03-03-47_I-1

Y-08.0569-0301
S/N

03-03-47_D-1

Passeig Ferrocarril

Y-08.0569-0305
S/N

TARRAGONA

UNE A HOJA 2

LEYENDA

- LÍMITE DE PARCELA
- LÍMITE DE SUBPARCELA
- LÍMITE DE POLIGONO
- LÍMITE TÉRMINO MUNICIPAL

IDENTIFICACIÓN PARCELAS

Nº DE FINCA

K-04.0865-0000	
000	000

Nº DE POLÍGONO — Nº DE PARCELA

PROYECTO CONSTRUCTIVO

EXPROPIACIÓN DEFINITIVA | IMPOSICIÓN DE SERVIDUMBRES | OCUPACIONES TEMPORALES | EDIFICACION AFECTADA

adif — ADMINISTRADOR DE INFRAESTRUCTURAS FERROVIARIAS

TÍTULO
PROYECTO DE CONSTRUCCIÓN DE PROTECCIONES ACÚSTICAS RESULTANTES DE LOS PLANES DE ACCIÓN CONTRA EL RUIDO FASE I Y II.
ÁREA Nº 3C. ZONA ESTE. BARCELONA Y TARRAGONA

AUTOR
wsp — cemosa Ingeniería y Control

ESCALA (ORIGINALES EN DIN A-1)
1:500
0 10 20m
Numérica | Gráfica

TÍTULO DEL PLANO
DOCUMENTO E-1. EXPROPIACIONES
PLANOS DE EXPROPIACIONES

Nº DE ANEJO
E1.5
Hoja 21 de 41

21 22 23

TÉRMINO MUNICIPAL DE CASTELLDEFELS

Av. Constitució

Y-08.0569-0311
4503321DF1740D0001FS

Y-08.0569-0313
4503320DF1740D0001TS

Y-08.0569-0309
S/N

Y-08.0569-0310
S/N

Y-08.0569-0301
S/N

Y-08.0569-0312
4604301DF1740D0001MS

Y-08.0569-0305
S/N

03-03-47_I-1

03-03-47_I-1

03-03-47_I-2

03-03-47_D-1

Passeig Ferrocarril

Av. Pineda

UNE A HOJA 1

UNE A HOJA 2

LEYENDA

- LÍMITE DE PARCELA
- LÍMITE DE SUBPARCELA
- LÍMITE DE POLIGONO
- LÍMITE TÉRMINO MUNICIPAL

IDENTIFICACIÓN PARCELAS

Nº DE FINCA: K-04.0865-0000

Nº DE POLÍGONO: 000 | Nº DE PARCELA: 000

PROYECTO CONSTRUCTIVO

- EXPROPIACIÓN DEFINITIVA
- IMPOSICIÓN DE SERVIDUMBRES
- OCUPACIONES TEMPORALES
- EDIFICACION AFECTADA

adif — ADMINISTRADOR DE INFRAESTRUCTURAS FERROVIARIAS

TÍTULO
PROYECTO DE CONSTRUCCIÓN DE PROTECCIONES ACÚSTICAS RESULTANTES DE LOS PLANES DE ACCIÓN CONTRA EL RUIDO FASE I Y II.
ÁREA Nº 3C. ZONA ESTE. BARCELONA Y TARRAGONA

AUTOR
wsp
cemosa — Ingeniería y Control

ESCALA (ORIGINALES EN DIN A-1)
1:500
0 10 20m
Numérica | Gráfica

TÍTULO DEL PLANO
DOCUMENTO E-1. EXPROPIACIONES
PLANOS DE EXPROPIACIONES

Nº DE ANEJO
E1.5
Hoja 22 de 41

21 22 23

TÉRMINO MUNICIPAL DE CASTELLDEFELS

ESTACIÓN CASTELLDEFELS

03-03-47_I-2

03-03-47_I-3

Y-08.0569-0314
S/N

Y-08.0569-0312
4604301DF1740D0001MS

Y-08.0569-0312
4604301DF1740D0001MS

BARCELONA SANTS

UNE A HOJA N° 22

LEYENDA

- LÍMITE DE PARCELA
- LÍMITE DE SUBPARCELA
- LÍMITE DE POLIGONO
- LÍMITE TÉRMINO MUNICIPAL

IDENTIFICACIÓN PARCELAS

Nº DE FINCA

K-04.0865-0000	
000	000

Nº DE POLÍGONO — Nº DE PARCELA

PROYECTO CONSTRUCTIVO

- EXPROPIACIÓN DEFINITIVA
- IMPOSICIÓN DE SERVIDUMBRES
- OCUPACIONES TEMPORALES
- EDIFICACION AFECTADA

adif — ADMINISTRADOR DE INFRAESTRUCTURAS FERROVIARIAS

TÍTULO
PROYECTO DE CONSTRUCCIÓN DE PROTECCIONES ACÚSTICAS RESULTANTES DE LOS PLANES DE ACCIÓN CONTRA EL RUIDO FASE I Y II.
ÁREA Nº 3C. ZONA ESTE. BARCELONA Y TARRAGONA

AUTOR
wsp
cemosa Ingeniería y Control

ESCALA (ORIGINALES EN DIN A-1)
1:500
0 10 20m
Numérica | Gráfica

TÍTULO DEL PLANO
DOCUMENTO E-1. EXPROPIACIONES
PLANOS DE EXPROPIACIONES

Nº DE ANEJO
E1.5
Hoja 23 de 41

~~24~~

TÉRMINO MUNICIPAL
DE HOSPITALET DE LLOBREGAT

Av. d'America

ESTACIÓN
BELLVITGE

ZONA DE ACOPIO DE
INSTALACIONES AUXILIARES

Y-08.1017-0003
S/N

03-03-54_I-1

Y-08.1017-0001
6190401DF2769A0001BB

HINCADO
ENDESA

03-03-54_D-1

Av. Vilanova

Y-08.1017-0002
S/N

TARRAGONA

BARCELONA
SANTS

LEYENDA

- LÍMITE DE PARCELA
- LÍMITE DE SUBPARCELA
- LÍMITE DE POLIGONO
- LÍMITE TÉRMINO MUNICIPAL

IDENTIFICACIÓN PARCELAS

Nº DE FINCA

K-04.0865-0000	
000	000

Nº DE POLÍGONO — Nº DE PARCELA

PROYECTO CONSTRUCTIVO

EXPROPIACIÓN DEFINITIVA | IMPOSICIÓN DE SERVIDUMBRES | OCUPACIONES TEMPORALES | EDIFICACION AFECTADA

adif
ADMINISTRADOR DE INFRAESTRUCTURAS FERROVIARIAS

TÍTULO
PROYECTO DE CONSTRUCCIÓN DE PROTECCIONES ACÚSTICAS RESULTANTES DE LOS PLANES DE ACCIÓN CONTRA EL RUIDO FASE I Y II.
ÁREA Nº 3C. ZONA ESTE. BARCELONA Y TARRAGONA

AUTOR
wsp
cemosa
Ingeniería y Control

ESCALA
(ORIGINALES EN DIN A-1)
1:500
0 10 20m
Numérica | Gráfica

TÍTULO DEL PLANO
DOCUMENTO E-1. EXPROPIACIONES
PLANOS DE EXPROPIACIONES

Nº DE ANEJO
E1.5
Hoja 24 de 41

25

TÉRMINO MUNICIPAL
DE HOSPITALET DE LLOBREGAT

ZONA DE ACOPIO DE
INSTALACIONES AUXILIARES

Y-08.1017-0004
6095233DF2769E0001XP

Y-08.1017-0005
S/N

Y-08.1017-0001
6190401DF2769A0001BB

Y-08.1017-0001
6190401DF2769A0001BB

Y-08.1017-0002
S/N

03-03-55_D-1

03-03-55_D-1

03-03-55_D-1

Av. Camilet

Carrer Rosalia de Castro

Av. Vilanova

TARRAGONA

BARCELONA
SANTS

E 426000

E 426050

E 426100

E 426150

E 426200

N 4579300

N 4579350

N 4579400

N 4579450

N 4579500

N 4579550

N 4579600

N 4579650

LEYENDA

- LÍMITE DE PARCELA
- LÍMITE DE SUBPARCELA
- LÍMITE DE POLIGONO
- LÍMITE TÉRMINO MUNICIPAL

IDENTIFICACIÓN PARCELAS

Nº DE FINCA

K-04.0865-0000

000 | 000

Nº DE POLÍGONO | Nº DE PARCELA

PROYECTO CONSTRUCTIVO

EXPROPIACIÓN DEFINITIVA | IMPOSICIÓN DE SERVIDUMBRES | OCUPACIONES TEMPORALES | EDIFICACION AFECTADA

adif
ADMINISTRADOR DE INFRAESTRUCTURAS FERROVIARIAS

TÍTULO
PROYECTO DE CONSTRUCCIÓN DE PROTECCIONES ACÚSTICAS RESULTANTES DE LOS PLANES DE ACCIÓN CONTRA EL RUIDO FASE I Y II.
ÁREA Nº 3C. ZONA ESTE. BARCELONA Y TARRAGONA

AUTOR
wsp
cemosa
Ingeniería y Control

ESCALA
(ORIGINALES EN DIN A-1)
1:500
0 10 20m
Numérica | Gráfica

TÍTULO DEL PLANO
DOCUMENTO E-1. EXPROPIACIONES
PLANOS DE EXPROPIACIONES

Nº DE ANEJO
E1.5
Hoja 25 de 41

~~26~~

TÉRMINO MUNICIPAL DE L'ARBOÇ

Y-43.0167-0005
S/N

Y-43.0167-0004
2498820CF8629G0000QL

03-05-24_I-1

Y-43.0167-0001
S/N

03-05-24_I-1

HINCADO MOVISTAR

BARCELONA SANTS

SANT VICENÇ DE CALDERS

Y-43.0167-0003
43016A018001290000TX

ZONA DE ACOPIO DE INSTALACIONES AUXILIARES

Av. L'Institut

Y-43.0167-0002
S/N

Av. del Priorat

LEYENDA

- LÍMITE DE PARCELA
- LÍMITE DE SUBPARCELA
- LÍMITE DE POLIGONO
- LÍMITE TÉRMINO MUNICIPAL

IDENTIFICACIÓN PARCELAS

Nº DE FINCA: K-04.0865-0000

Nº DE POLÍGONO: 000 | Nº DE PARCELA: 000

PROYECTO CONSTRUCTIVO

- EXPROPIACIÓN DEFINITIVA
- IMPOSICIÓN DE SERVIDUMBRES
- OCUPACIONES TEMPORALES
- EDIFICACION AFECTADA

adif — ADMINISTRADOR DE INFRAESTRUCTURAS FERROVIARIAS

TÍTULO
PROYECTO DE CONSTRUCCIÓN DE PROTECCIONES ACÚSTICAS RESULTANTES DE LOS PLANES DE ACCIÓN CONTRA EL RUIDO FASE I Y II.
ÁREA Nº 3C. ZONA ESTE. BARCELONA Y TARRAGONA

AUTOR
wsp
cemosa Ingeniería y Control

ESCALA (ORIGINALES EN DIN A-1)
1:500
0 10 20m
Numérica | Gráfica

TÍTULO DEL PLANO
DOCUMENTO E-1. EXPROPIACIONES
PLANOS DE EXPROPIACIONES

Nº DE ANEJO
E1.5
Hoja 26 de 41

27 28 29 30 31

TÉRMINO MUNICIPAL DE EL VENDRELL

Y-43.1634-0102
43165A012000010000GY

Y-43.1634-0101
43165A012000020000GG

Y-43.1634-0104
S/N

03-05-26 D-2

Y-43.1634-0103
12 9006

BARCELONA SANTS

Ctra. Tarragona

Plaça Sector 17

UNEN HOJA 2

LEYENDA

- LÍMITE DE PARCELA
- LÍMITE DE SUBPARCELA
- LÍMITE DE POLIGONO
- LÍMITE TÉRMINO MUNICIPAL

IDENTIFICACIÓN PARCELAS

Nº DE FINCA: K-04.0865-0000

Nº DE POLÍGONO: 000 — Nº DE PARCELA: 000

PROYECTO CONSTRUCTIVO

- EXPROPIACIÓN DEFINITIVA
- IMPOSICIÓN DE SERVIDUMBRES
- OCUPACIONES TEMPORALES
- EDIFICACION AFECTADA

adif — ADMINISTRADOR DE INFRAESTRUCTURAS FERROVIARIAS

TÍTULO
PROYECTO DE CONSTRUCCIÓN DE PROTECCIONES ACÚSTICAS RESULTANTES DE LOS PLANES DE ACCIÓN CONTRA EL RUIDO FASE I Y II.
ÁREA Nº 3C. ZONA ESTE. BARCELONA Y TARRAGONA

AUTOR
wsp
cemosa — Ingeniería y Control

ESCALA (ORIGINALES EN DIN A-1)
1:500
0 10 20m
Numérica | Gráfica

TÍTULO DEL PLANO
DOCUMENTO E-1. EXPROPIACIONES
PLANOS DE EXPROPIACIONES

Nº DE ANEJO
E1.5
Hoja 27 de 41

27 28 29 30 31

TÉRMINO MUNICIPAL DE EL VENDRELL

Y-43.1634-0104
S/N

Y-43.1634-0105
12 | 9014

Y-43.1634-0106
5 | 9018

03-05-26_D-2

Y-43.1634-0108
S/N

Y-43.1634-0107
S/N

Y-43.1634-0103
12 | 9006

Y-43.1634-0109
7440301CF7674S0001FF

Plaça Sector 17

Carrer Font de la Calc

Carrer Josep Tarradellas

UNE A HOJA 1

UNE A HOJA 3

E 377100 E 377150 E 377200 E 377250 E 377300 E 377350

N 4563450 N 4563500 N 4563550 N 4563600 N 4563650 N 4563700 N 4563750 N 4563800 N 4563850

LEYENDA

- LÍMITE DE PARCELA
- LÍMITE DE SUBPARCELA
- LÍMITE DE POLIGONO
- LÍMITE TÉRMINO MUNICIPAL

IDENTIFICACIÓN PARCELAS

Nº DE FINCA

K-04.0865-0000	
000 (Nº DE POLÍGONO)	000 (Nº DE PARCELA)

PROYECTO CONSTRUCTIVO

- EXPROPIACIÓN DEFINITIVA
- IMPOSICIÓN DE SERVIDUMBRES
- OCUPACIONES TEMPORALES
- EDIFICACION AFECTADA

adif — ADMINISTRADOR DE INFRAESTRUCTURAS FERROVIARIAS

TÍTULO
PROYECTO DE CONSTRUCCIÓN DE PROTECCIONES ACÚSTICAS RESULTANTES DE LOS PLANES DE ACCIÓN CONTRA EL RUIDO FASE I Y II.
ÁREA Nº 3C. ZONA ESTE. BARCELONA Y TARRAGONA

AUTOR
wsp
cemosa Ingeniería y Control

ESCALA (ORIGINALES EN DIN A-1)
1:500
Numérica | Gráfica
0 10 20m

TÍTULO DEL PLANO
DOCUMENTO E-1. EXPROPIACIONES
PLANOS DE EXPROPIACIONES

Nº DE ANEJO
E1.5
Hoja 28 de 41

27 28 29 30 31

E 377150 E 377200 E 377250 E 377300 E 377350 E 377400 E 377450

N 4563850 N 4563900 N 4563950 N 4564000 N 4564050 N 4564100 N 4564150

TÉRMINO MUNICIPAL DE EL VENDRELL

Avinguda Jaume Carner

Carrer Josep Tarradellas

Carrer Ramon Abadal

Y-43.1634-0108
S/N

03-05-26_D-2

Y-43.1634-0107
S/N

Y-43.1634-0109
7440301CF7674S0001FF

03-05-26_I-1

REPOSICIÓN ONO-VODAF.

Y-43.1634-0110
S/N

UNE A HOJA 2

UNE A HOJA 4

LEYENDA

- LÍMITE DE PARCELA
- LÍMITE DE SUBPARCELA
- LÍMITE DE POLIGONO
- LÍMITE TÉRMINO MUNICIPAL

IDENTIFICACIÓN PARCELAS

Nº DE FINCA

K-04.0865-0000	
000	000

Nº DE POLÍGONO — Nº DE PARCELA

PROYECTO CONSTRUCTIVO

- EXPROPIACIÓN DEFINITIVA
- IMPOSICIÓN DE SERVIDUMBRES
- OCUPACIONES TEMPORALES
- EDIFICACION AFECTADA

adif — ADMINISTRADOR DE INFRAESTRUCTURAS FERROVIARIAS

TÍTULO
PROYECTO DE CONSTRUCCIÓN DE PROTECCIONES ACÚSTICAS RESULTANTES DE LOS PLANES DE ACCIÓN CONTRA EL RUIDO FASE I Y II.
ÁREA Nº 3C. ZONA ESTE. BARCELONA Y TARRAGONA

AUTOR
wsp
cemosa Ingeniería y Control

ESCALA (ORIGINALES EN DIN A-1)
1:500
0 10 20m
Numérica | Gráfica

TÍTULO DEL PLANO
DOCUMENTO E-1. EXPROPIACIONES
PLANOS DE EXPROPIACIONES

Nº DE ANEJO
E1.5
Hoja 29 de 41

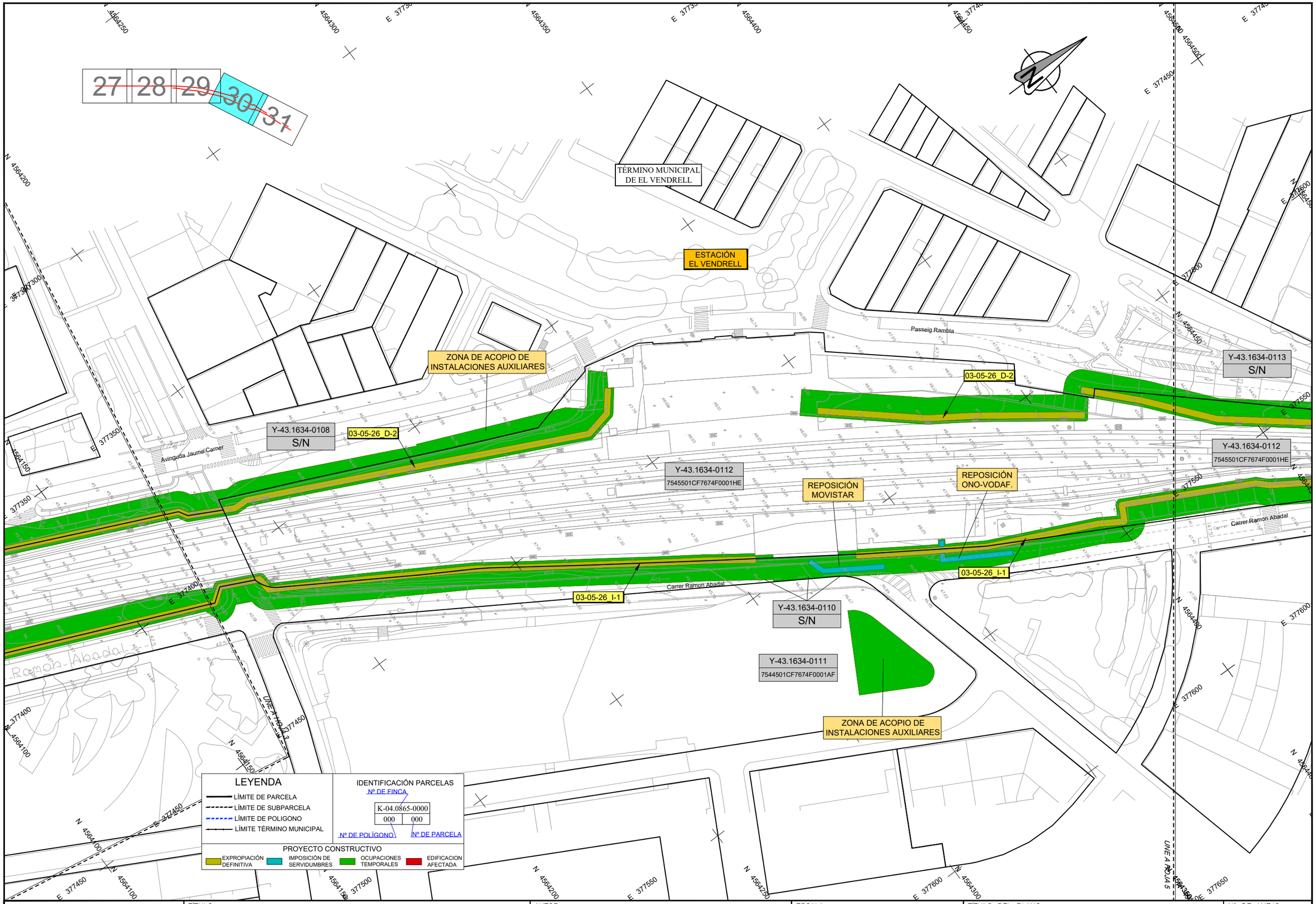

adif	TÍTULO PROYECTO DE CONSTRUCCIÓN DE PROTECCIONES ACÚSTICAS RESULTANTES DE LOS PLANES DE ACCIÓN CONTRA EL RUIDO FASE I Y II. ÁREA Nº 3C. ZONA ESTE. BARCELONA Y TARRAGONA	AUTOR wsp cemosa	ESCALA (ORIGINALES EN DIN A-1) 1:500 Numérica | Gráfica	TÍTULO DEL PLANO DOCUMENTO E-1. EXPROPIACIONES PLANOS DE EXPROPIACIONES	Nº DE ANEJO E1.5 Hoja 30 de 41

27 28 29 30 31

TÉRMINO MUNICIPAL DE EL VENDRELL

Y-43.1634-0113
S/N

Y-43.1634-0114
7749018CF7674F0001AE

03-05-26_D-2

Y-43.1634-0112
7545501CF7674F0001HE

Y-43.1634-0107
S/N

Y-43.1634-0113
S/N

Y-43.1634-0110
S/N

03-05-26_I-1

Y-43.1634-0115
7848101CF7674H0001FZ

Y-43.1634-0116
7848102CF7674H0001MZ

Y-43.1634-0117
7848103CF7674H0001OZ

Y-43.1634-0118
7749012CF7674H0001EZ

Y-43.1634-0119
7749011CF7674H0001JZ

Y-43.1634-0120
1 9002

03-05-26_D-1

03-05-26_I-1

Y-43.1634-0121
S/N

SANT VICENÇ DE CALDERS

Carrer Ramon Abadal

UNE A HOJA 4

LEYENDA

- LÍMITE DE PARCELA
- LÍMITE DE SUBPARCELA
- LÍMITE DE POLIGONO
- LÍMITE TÉRMINO MUNICIPAL

IDENTIFICACIÓN PARCELAS

Nº DE FINCA: K-04.0865-0000

Nº DE POLÍGONO: 000 | Nº DE PARCELA: 000

PROYECTO CONSTRUCTIVO

EXPROPIACIÓN DEFINITIVA | IMPOSICIÓN DE SERVIDUMBRES | OCUPACIONES TEMPORALES | EDIFICACION AFECTADA

adif
ADMINISTRADOR DE INFRAESTRUCTURAS FERROVIARIAS

TÍTULO
PROYECTO DE CONSTRUCCIÓN DE PROTECCIONES ACÚSTICAS RESULTANTES DE LOS PLANES DE ACCIÓN CONTRA EL RUIDO FASE I Y II.
ÁREA Nº 3C. ZONA ESTE. BARCELONA Y TARRAGONA

AUTOR
wsp
cemosa Ingeniería y Control

ESCALA (ORIGINALES EN DIN A-1)
1:500
0 10 20m
Numérica | Gráfica

TÍTULO DEL PLANO
DOCUMENTO E-1. EXPROPIACIONES
PLANOS DE EXPROPIACIONES

Nº DE ANEJO
E1.5
Hoja 31 de 41

32

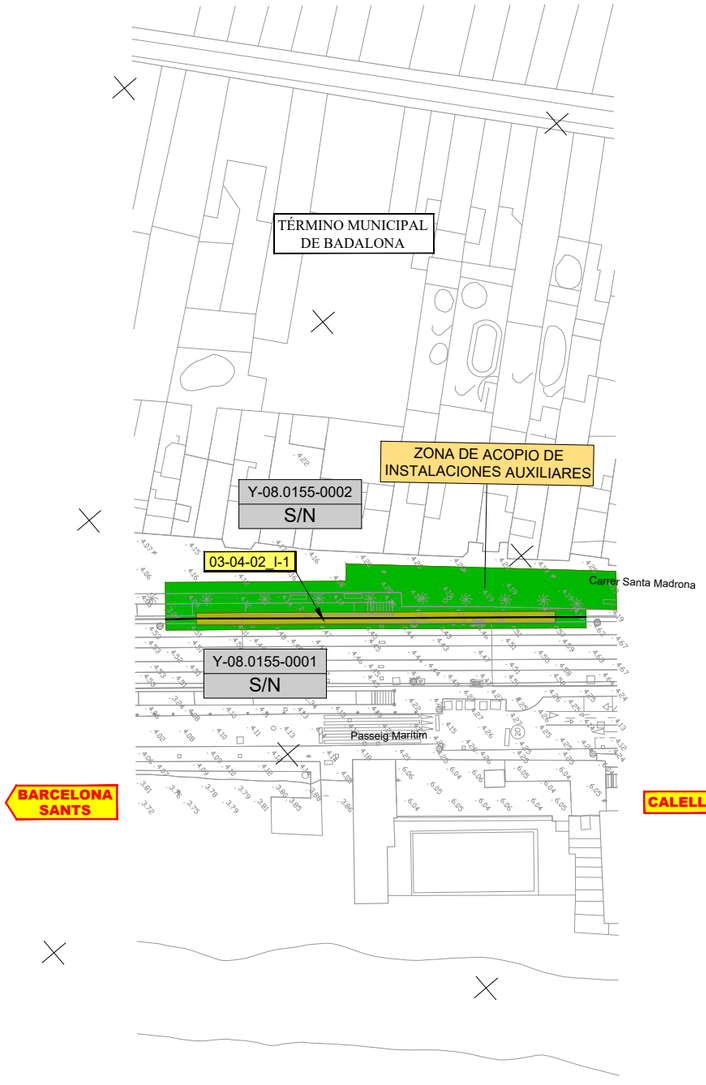

LEYENDA	IDENTIFICACIÓN PARCELAS
LÍMITE DE PARCELA	Nº DE FINCA: K-04.0865-0000
LÍMITE DE SUBPARCELA	Nº DE POLÍGONO: 000
LÍMITE DE POLIGONO	Nº DE PARCELA: 000
LÍMITE TÉRMINO MUNICIPAL	

PROYECTO CONSTRUCTIVO

EXPROPIACIÓN DEFINITIVA | IMPOSICIÓN DE SERVIDUMBRES | OCUPACIONES TEMPORALES | EDIFICACION AFECTADA

adif	TÍTULO: PROYECTO DE CONSTRUCCIÓN DE PROTECCIONES ACÚSTICAS RESULTANTES DE LOS PLANES DE ACCIÓN CONTRA EL RUIDO FASE I Y II. ÁREA Nº 3C. ZONA ESTE. BARCELONA Y TARRAGONA	AUTOR: wsp cemosa Ingeniería y Control	ESCALA (ORIGINALES EN DIN A-1): 1:500 Numérica / Gráfica; 0 10 20m	TÍTULO DEL PLANO: DOCUMENTO E-1. EXPROPIACIONES PLANOS DE EXPROPIACIONES	Nº DE ANEJO: E1.5 Hoja 32 de 41

33

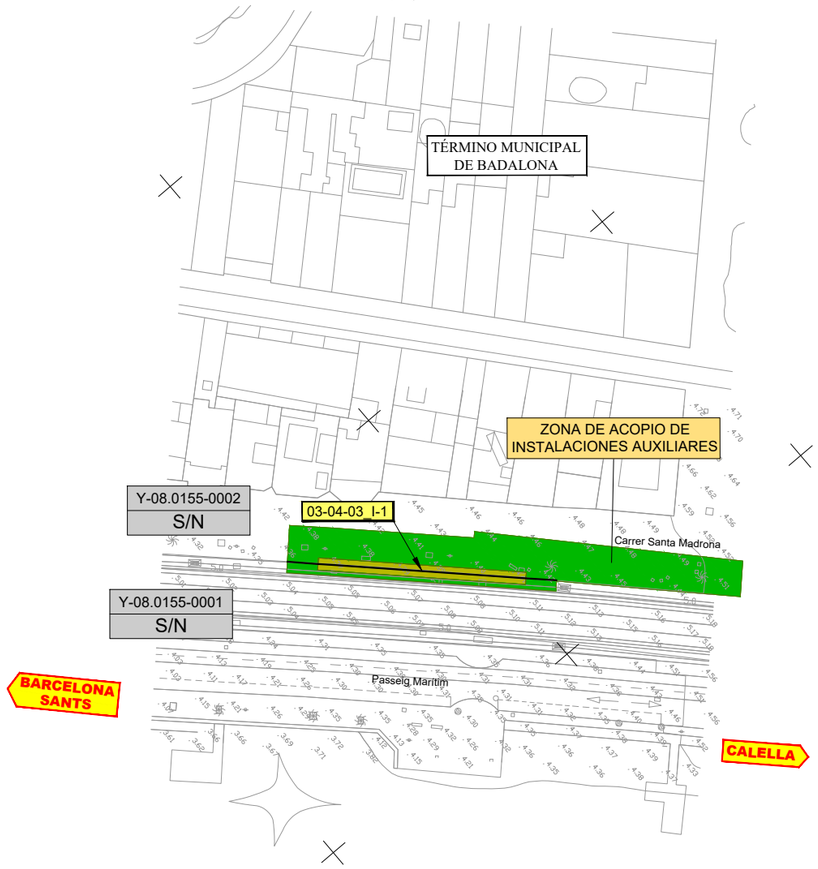

LEYENDA

- LÍMITE DE PARCELA
- LÍMITE DE SUBPARCELA
- LÍMITE DE POLIGONO
- LÍMITE TÉRMINO MUNICIPAL

IDENTIFICACIÓN PARCELAS

Nº DE FINCA: K-04.0865-0000

Nº DE POLÍGONO: 000 — Nº DE PARCELA: 000

PROYECTO CONSTRUCTIVO

- EXPROPIACIÓN DEFINITIVA
- IMPOSICIÓN DE SERVIDUMBRES
- OCUPACIONES TEMPORALES
- EDIFICACION AFECTADA

adif — ADMINISTRADOR DE INFRAESTRUCTURAS FERROVIARIAS

TÍTULO
PROYECTO DE CONSTRUCCIÓN DE PROTECCIONES ACÚSTICAS RESULTANTES DE LOS PLANES DE ACCIÓN CONTRA EL RUIDO FASE I Y II.
ÁREA Nº 3C. ZONA ESTE. BARCELONA Y TARRAGONA

AUTOR
wsp
cemosa — Ingeniería y Control

ESCALA (ORIGINALES EN DIN A-1)
1:500
0 10 20m
Numérica | Gráfica

TÍTULO DEL PLANO
DOCUMENTO E-1. EXPROPIACIONES
PLANOS DE EXPROPIACIONES

Nº DE ANEJO
E1.5
Hoja 33 de 41

E 441950 E 442000 E 442050 N 4591950 E 442100

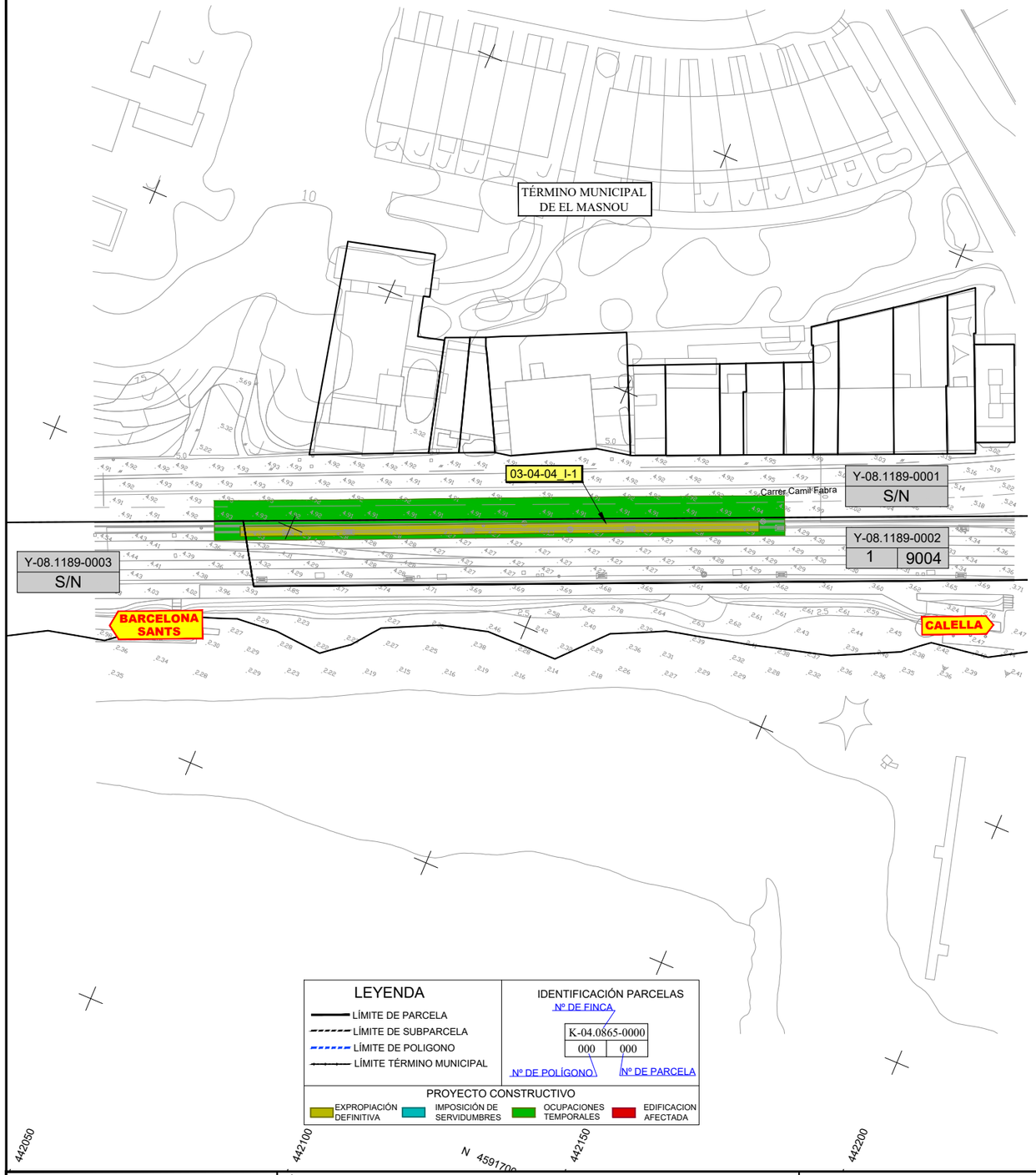



adif ADMINISTRADOR DE INFRAESTRUCTURAS FERROVIARIAS	TÍTULO PROYECTO DE CONSTRUCCIÓN DE PROTECCIONES ACÚSTICAS RESULTANTES DE LOS PLANES DE ACCIÓN CONTRA EL RUIDO FASE I Y II. ÁREA Nº 3C. ZONA ESTE. BARCELONA Y TARRAGONA	AUTOR wsp cemosa Ingeniería y Control	ESCALA (ORIGINALES EN DIN A-1) 1:500 0 10 20m Numérica | Gráfica	TÍTULO DEL PLANO DOCUMENTO E-1. EXPROPIACIONES PLANOS DE EXPROPIACIONES	Nº DE ANEJO E1.5 Hoja 34 de 41

35 36 37 38 39

TÉRMINO MUNICIPAL DE CARDEDEU

Y-08.0462-0002
S/N

03-07-14 I-1

Passeig Marital

Y-08.0462-0001
12 9028

Y-08.0462-0003
S/N

BARCELONA SANTS

REPOSICIÓN NEDGIA

TÉRMINO MUNICIPAL LA ROCA DEL VALLÈS

UNE A HOJA 2

LEYENDA

- LÍMITE DE PARCELA
- LÍMITE DE SUBPARCELA
- LÍMITE DE POLIGONO
- LÍMITE TÉRMINO MUNICIPAL

IDENTIFICACIÓN PARCELAS

Nº DE FINCA: K-04.0865-0000

Nº DE POLÍGONO: 000 — Nº DE PARCELA: 000

PROYECTO CONSTRUCTIVO

- EXPROPIACIÓN DEFINITIVA
- IMPOSICIÓN DE SERVIDUMBRES
- OCUPACIONES TEMPORALES
- EDIFICACION AFECTADA

adif — ADMINISTRADOR DE INFRAESTRUCTURAS FERROVIARIAS

TÍTULO
PROYECTO DE CONSTRUCCIÓN DE PROTECCIONES ACÚSTICAS RESULTANTES DE LOS PLANES DE ACCIÓN CONTRA EL RUIDO FASE I Y II. ÁREA Nº 3C. ZONA ESTE. BARCELONA Y TARRAGONA

AUTOR
wsp — cemosa Ingeniería y Control

ESCALA (ORIGINALES EN DIN A-1)
1:500
0 10 20m
Numérica | Gráfica

TÍTULO DEL PLANO
DOCUMENTO E-1. EXPROPIACIONES
PLANOS DE EXPROPIACIONES

Nº DE ANEJO
E1.5
Hoja 35 de 41

35 ~~36~~ 37 ~~38~~ ~~39~~

TÉRMINO MUNICIPAL DE CARDEDEU

TÉRMINO MUNICIPAL LA ROCA DEL VALLÈS

TÉRMINO MUNICIPAL LA ROCA DEL VALLÈS

Y-08.0462-0005
S/N

03-07-14_I-2

Y-08.0462-0004
08045A015000600000HY

Y-08.0462-0008
08045A015000620000HQ

Y-08.0462-0013
08045A015000670000HM

Y-08.0462-0015
08045A015000690001JL

Y-08.0462-0010
08045A015000640000HL

Y-08.0462-0017
S/N

Y-08.0462-0006
15 | 9007

Y-08.0462-0007
08045A015000610000HG

Y-08.0462-0011
08045A015000650000HT

Y-08.0462-0016
08 | 9013

Y-08.0462-0009
08045A015000630000HP

Y-08.0462-0012
08045A015000660000HF

Y-08.0462-0014
08045A015000680000HO

UNE A HOJA 1

UNE A HOJA 7

LEYENDA

- LÍMITE DE PARCELA
- LÍMITE DE SUBPARCELA
- LÍMITE DE POLIGONO
- LÍMITE TÉRMINO MUNICIPAL

IDENTIFICACIÓN PARCELAS

Nº DE FINCA: K-04.0865-0000

Nº DE POLÍGONO: 000 | Nº DE PARCELA: 000

PROYECTO CONSTRUCTIVO

- EXPROPIACIÓN DEFINITIVA
- IMPOSICIÓN DE SERVIDUMBRES
- OCUPACIONES TEMPORALES
- EDIFICACION AFECTADA

adif — ADMINISTRADOR DE INFRAESTRUCTURAS FERROVIARIAS

TÍTULO
PROYECTO DE CONSTRUCCIÓN DE PROTECCIONES ACÚSTICAS RESULTANTES DE LOS PLANES DE ACCIÓN CONTRA EL RUIDO FASE I Y II.
ÁREA Nº 3C. ZONA ESTE. BARCELONA Y TARRAGONA

AUTOR
wsp
cemosa — Ingeniería y Control

ESCALA (ORIGINALES EN DIN A-1)
1:500
0 10 20m
Numérica | Gráfica

TÍTULO DEL PLANO
DOCUMENTO E-1. EXPROPIACIONES
PLANOS DE EXPROPIACIONES

Nº DE ANEJO
E1.5
Hoja 36 de 41

35 | 36 | 37 | 38 | 39

TÉRMINO MUNICIPAL DE CARDEDEU

ESTACIÓN RODALIES DE CARDEDEU

Av. Rei en Jaume

Av. del Ferrocarril

03-07-14_I-2

03-07-14_I-2

03-07-14_I-2

Y-08.0462-0017
S/N

Y-08.0462-0018
6598401DG4069N0001TE

Y-08.0462-0019
S/N

Y-08.0462-0016
08 | 9013

LÍNEA HOJA 6

LÍNEA HOJA 7

LEYENDA

- LÍMITE DE PARCELA
- LÍMITE DE SUBPARCELA
- LÍMITE DE POLIGONO
- LÍMITE TÉRMINO MUNICIPAL

IDENTIFICACIÓN PARCELAS

Nº DE FINCA: K-04.0865-0000

Nº DE POLÍGONO: 000 | Nº DE PARCELA: 000

PROYECTO CONSTRUCTIVO

EXPROPIACIÓN DEFINITIVA | IMPOSICIÓN DE SERVIDUMBRES | OCUPACIONES TEMPORALES | EDIFICACION AFECTADA

adif
ADMINISTRADOR DE INFRAESTRUCTURAS FERROVIARIAS

TÍTULO
PROYECTO DE CONSTRUCCIÓN DE PROTECCIONES ACÚSTICAS RESULTANTES DE LOS PLANES DE ACCIÓN CONTRA EL RUIDO FASE I Y II.
ÁREA Nº 3C. ZONA ESTE. BARCELONA Y TARRAGONA

AUTOR
wsp
cemosa Ingeniería y Control

ESCALA (ORIGINALES EN DIN A-1)
1:500
0 10 20m
Numérica | Gráfica

TÍTULO DEL PLANO
DOCUMENTO E-1. EXPROPIACIONES
PLANOS DE EXPROPIACIONES

Nº DE ANEJO
E1.5
Hoja 37 de 41

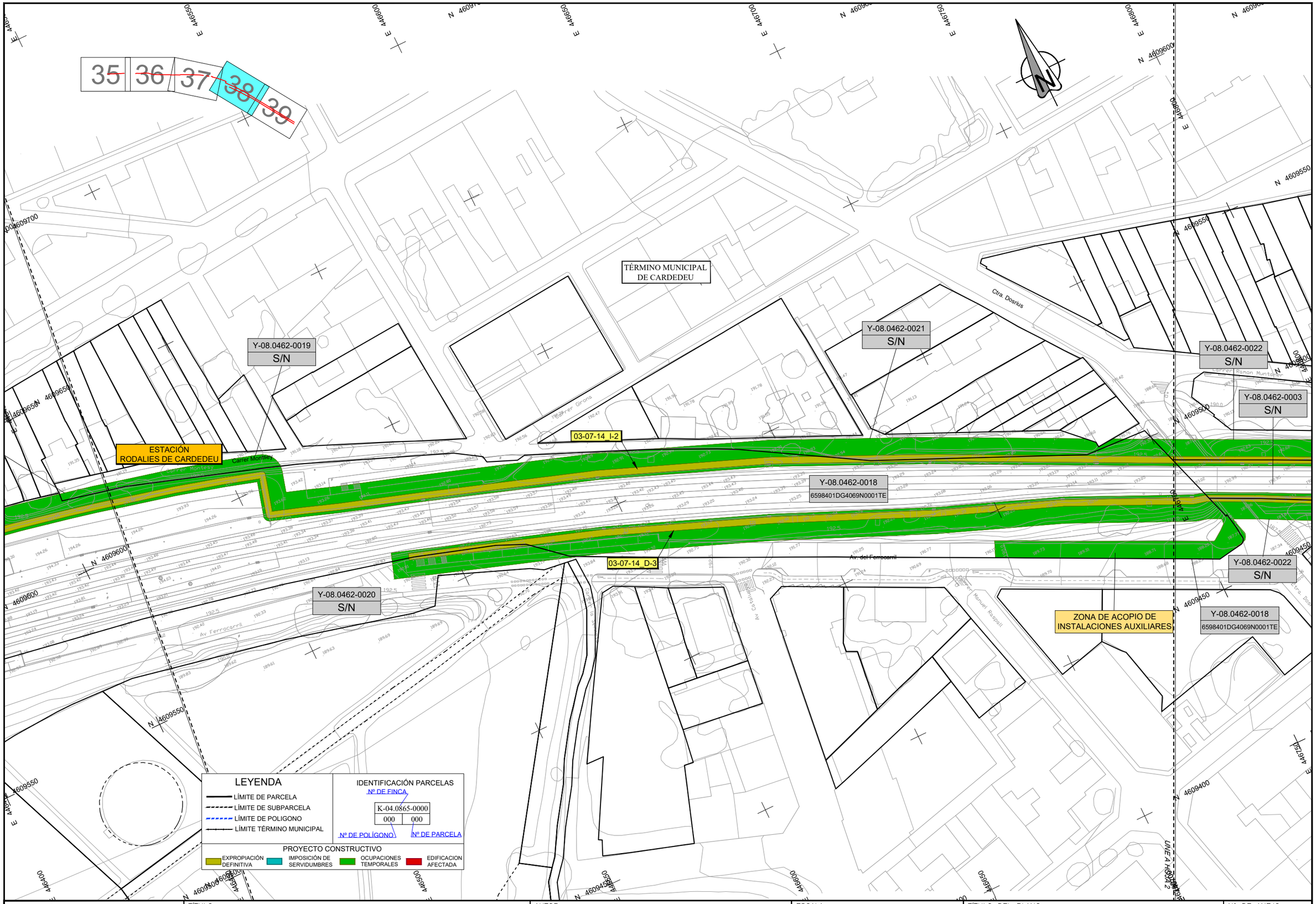

adif	TÍTULO PROYECTO DE CONSTRUCCIÓN DE PROTECCIONES ACÚSTICAS RESULTANTES DE LOS PLANES DE ACCIÓN CONTRA EL RUIDO FASE I Y II. ÁREA Nº 3C. ZONA ESTE. BARCELONA Y TARRAGONA	AUTOR wsp cemosa	ESCALA (ORIGINALES EN DIN A-1) 1:500 Numérica | Gráfica	TÍTULO DEL PLANO DOCUMENTO E-1. EXPROPIACIONES PLANOS DE EXPROPIACIONES	Nº DE ANEJO E1.5 Hoja 38 de 41

35 | 36 | 37 | 38 | 39

Y-08.0462-0023
6897518DG4069N0001FE

TÉRMINO MUNICIPAL DE CARDEDEU

ZONA DE ACOPIO DE INSTALACIONES AUXILIARES

Y-08.0462-0022
S/N

Carrer Ramon Muntaner

Y-08.0462-0003
S/N

Y-08.0462-0024
6896102DG4069N0001FE

Carrer de Rosa Sensat

Y-08.0462-0022
S/N

03-07-14_I-2

Y-08.0462-0027
06 | 9012

Carrer Torrent Llibre

03-07-14_D-3

Y-08.0462-0025
08045A006090100001JG

Y-08.0462-0026
06 | 9013

SANT CELONI

Y-08.0462-0022
S/N

Y-08.0462-0018
6598401DG4069N0001TE

Carrer Mataro

Ctra. Dosrius

UNE A HOJA 1

LEYENDA

- LÍMITE DE PARCELA
- LÍMITE DE SUBPARCELA
- LÍMITE DE POLIGONO
- LÍMITE TÉRMINO MUNICIPAL

IDENTIFICACIÓN PARCELAS

Nº DE FINCA: K-04.0865-0000

Nº DE POLÍGONO: 000 | Nº DE PARCELA: 000

PROYECTO CONSTRUCTIVO

- EXPROPIACIÓN DEFINITIVA
- IMPOSICIÓN DE SERVIDUMBRES
- OCUPACIONES TEMPORALES
- EDIFICACION AFECTADA

adif
ADMINISTRADOR DE INFRAESTRUCTURAS FERROVIARIAS

TÍTULO
PROYECTO DE CONSTRUCCIÓN DE PROTECCIONES ACÚSTICAS RESULTANTES DE LOS PLANES DE ACCIÓN CONTRA EL RUIDO FASE I Y II.
ÁREA Nº 3C. ZONA ESTE. BARCELONA Y TARRAGONA

AUTOR
wsp
cemosa ingeniería y Control

ESCALA (ORIGINALES EN DIN A-1)
1:500
0 10 20m
Numérica | Gráfica

TÍTULO DEL PLANO
DOCUMENTO E-1. EXPROPIACIONES
PLANOS DE EXPROPIACIONES

Nº DE ANEJO
E1.5
Hoja 39 de 41

TÉRMINO MUNICIPAL DE SANT CELONI

Y-08.2021-0001
S/N

03-07-20_I-1

Y-08.2021-0003
S/N

03-07-20_D-1

Y-08.2021-0002
7548201DG5174H0001LM

BARCELONA SANTS

Ctra. Olzinelles

UNE A HOJA 2

LEYENDA

- LÍMITE DE PARCELA
- LÍMITE DE SUBPARCELA
- LÍMITE DE POLIGONO
- LÍMITE TÉRMINO MUNICIPAL

IDENTIFICACIÓN PARCELAS

Nº DE FINCA: K-04.0865-0000 | 000 | 000

Nº DE POLÍGONO | Nº DE PARCELA

PROYECTO CONSTRUCTIVO

- EXPROPIACIÓN DEFINITIVA
- IMPOSICIÓN DE SERVIDUMBRES
- OCUPACIONES TEMPORALES
- EDIFICACION AFECTADA

adif — ADMINISTRADOR DE INFRAESTRUCTURAS FERROVIARIAS

TÍTULO
PROYECTO DE CONSTRUCCIÓN DE PROTECCIONES ACÚSTICAS RESULTANTES DE LOS PLANES DE ACCIÓN CONTRA EL RUIDO FASE I Y II.
ÁREA Nº 3C. ZONA ESTE. BARCELONA Y TARRAGONA

AUTOR
wsp
cemosa — Ingeniería y Control

ESCALA (ORIGINALES EN DIN A-1)
1:500
0 10 20m
Numérica | Gráfica

TÍTULO DEL PLANO
DOCUMENTO E-1. EXPROPIACIONES
PLANOS DE EXPROPIACIONES

Nº DE ANEJO
E1.5
Hoja 40 de 41

~~40~~ ~~41~~

TÉRMINO MUNICIPAL DE SANT CELONI

Carrer Dr. Trueta

Carrer Mossèn Cinto Verdaguer

Camí Roma

ESTACIÓN RODALIES DE SANT CELONI

SANT CELONI

INSTALACIONES AUXILIARES

UNE HOJA 1

Y-08.2021-0001
S/N

Y-08.2021-0007
S/N

Y-08.2021-0003
S/N

Y-08.2021-0002
7548201DG5174H0001LM

Y-08.2021-0004
S/N

Y-08.2021-0005
7649801DG5174N0001JI

Y-08.2021-0006
S/N

03-07-20_I-1

03-07-20_D-1

03-07-20_D-1

LEYENDA

- LÍMITE DE PARCELA
- LÍMITE DE SUBPARCELA
- LÍMITE DE POLIGONO
- LÍMITE TÉRMINO MUNICIPAL

IDENTIFICACIÓN PARCELAS

Nº DE FINCA: K-04.0865-0000

Nº DE POLÍGONO: 000 | Nº DE PARCELA: 000

PROYECTO CONSTRUCTIVO

- EXPROPIACIÓN DEFINITIVA
- IMPOSICIÓN DE SERVIDUMBRES
- OCUPACIONES TEMPORALES
- EDIFICACION AFECTADA

adif — ADMINISTRADOR DE INFRAESTRUCTURAS FERROVIARIAS

TÍTULO
PROYECTO DE CONSTRUCCIÓN DE PROTECCIONES ACÚSTICAS RESULTANTES DE LOS PLANES DE ACCIÓN CONTRA EL RUIDO FASE I Y II.
ÁREA Nº 3C. ZONA ESTE. BARCELONA Y TARRAGONA

AUTOR
wsp
cemosa — Ingeniería y Control

ESCALA (ORIGINALES EN DIN A-1)
1:500
0 10 20m
Numérica | Gráfica

TÍTULO DEL PLANO
DOCUMENTO E-1. EXPROPIACIONES
PLANOS DE EXPROPIACIONES

Nº DE ANEJO
E1.5
Hoja 41 de 41